

跟進廣福道及運頭角里交界附近一帶鷺鳥鳥糞影響環境衛生事宜的報告

目的

本文件旨在向成員簡述路政署、地政總署及康樂及文化事務署(“康文署”)為題述事宜所提交的報告。

各有關部門報告

2. 上述部門所提交的報告已載列於以下附錄內：

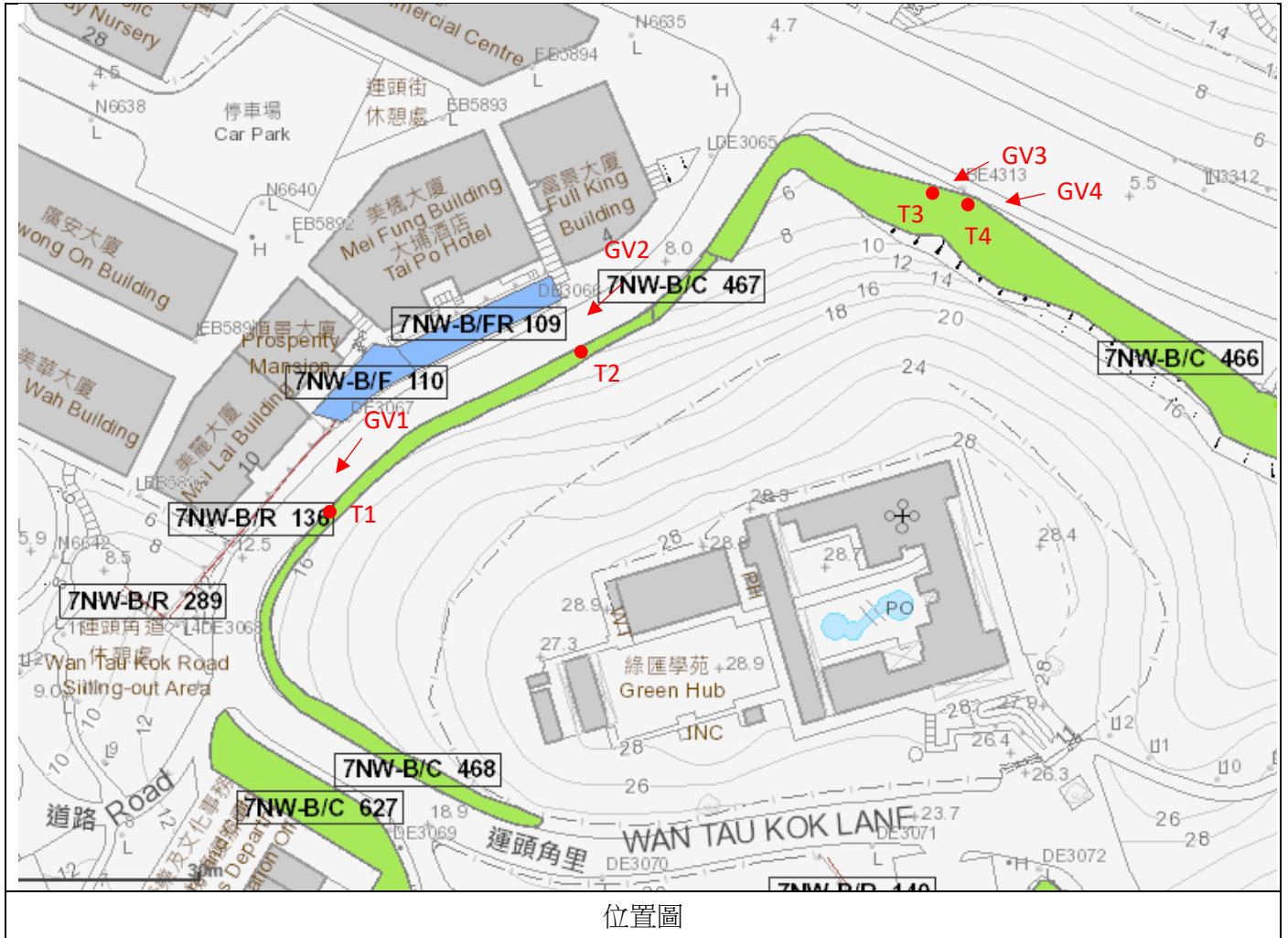
- |             |          |
|-------------|----------|
| (a) 路政署的報告  | — 附錄 I   |
| (b) 地政總署的報告 | — 附錄 II  |
| (c) 康文署的報告  | — 附錄 III |

3. 請各委員備悉報告內容。

大埔區議會秘書處  
2026年2月

### 路政署的報告

在鷺鳥繁殖季節（每年3月至8月）結束後，路政署於2025年10月15日聯同康文署、漁護署及香港觀鳥會的代表，於大埔廣福道及運頭角里進行實地視察。經視察，本署已於十二月中旬至下旬完成修剪登記斜坡（斜坡編號：7NW-B/C466及7NW-B/C467）上的過長樹枝、清理攀藤植物，以及移除一棵健康狀況欠佳的樹木。詳情如下，供參考。



位置圖

T1-修剪過長樹枝 (GV1)

前



後



前



後



T2 - 修剪過長樹枝 (GV2)

前



後



T3 - 樹木移除 (GV3)

前



後



備註：該樹木的下部樹幹及根冠位置出現斷裂情況

T4 - 清理攀藤植物 (GV4)

前



後


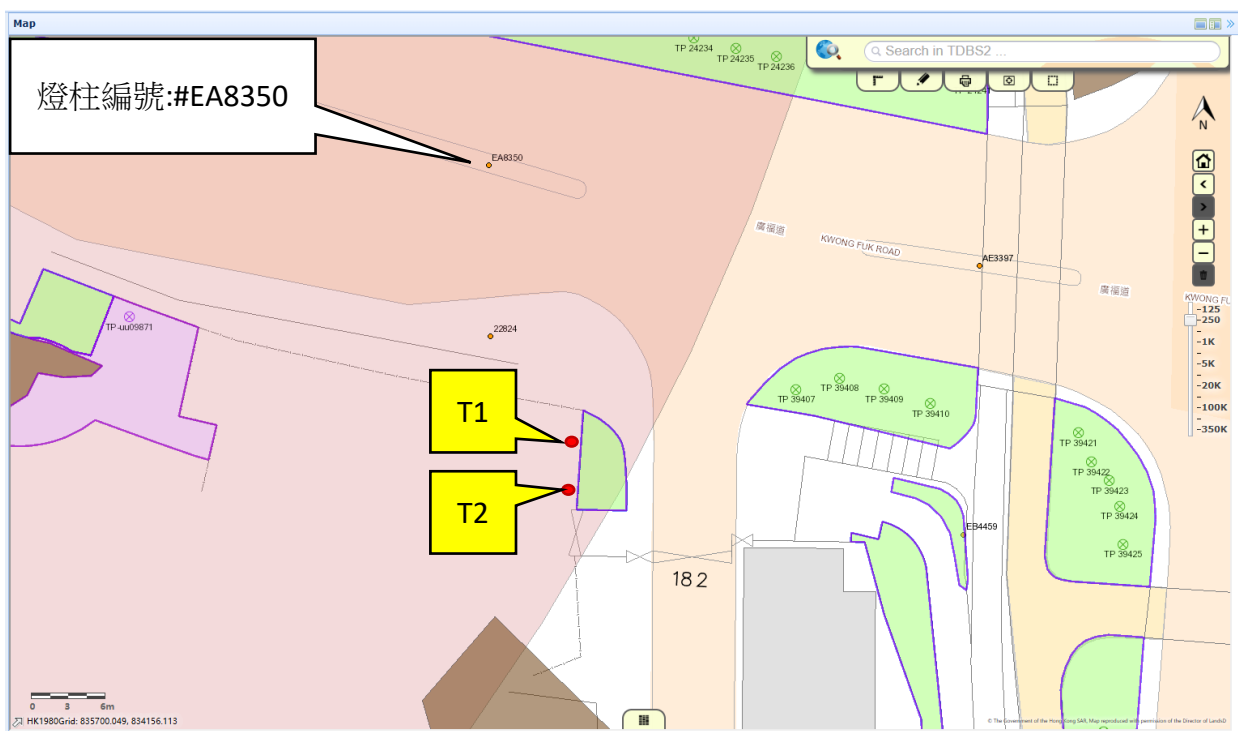


地政總署的報告

地點：大埔廣福道 (燈柱編號 EA8350) 附近已圍封的未批租或未撥用政府土地)

負責護養部門：地政總署

完工日期：2026年1月21日 (T1及T2由康文署協助提供護養工作, 有關相片由該署提供)



相片一 (修樹前)



相片三 (修樹前)

相片二 (修樹後)



相片四 (修樹後)



相片五 (修樹前)



相片六 (修樹後)



相片七 (修樹前)



相片八 (修樹後)

地點：大埔廣福道（燈柱編號 EA8350）附近已圍封的未批租或未撥用政府土地)

負責護養部門：地政總署

完工日期：2026年2月5日（地政總署特別行動專責組的承辦商提供護養工作，有關相片由承辦商提供）




相片一 修樹前 (概覽圖) (攝於 2026 年 1 月 22 日)



相片二 修樹前 (概覽圖) (攝於 2026 年 1 月 22 日)



相片三 (修樹前)



相片四 (修樹後) (攝於 2026 年 2 月 5 日)



相片五 (修樹前)



相片六 (修樹後) (攝於 2026 年 2 月 5 日)



相片七 (修樹前)





相片八 (修樹後) (攝於 2026 年 2 月 5 日)

康文署的報告

I. 康文署新界東樹木組在廣福道及運頭角里修剪樹木的相片如下：

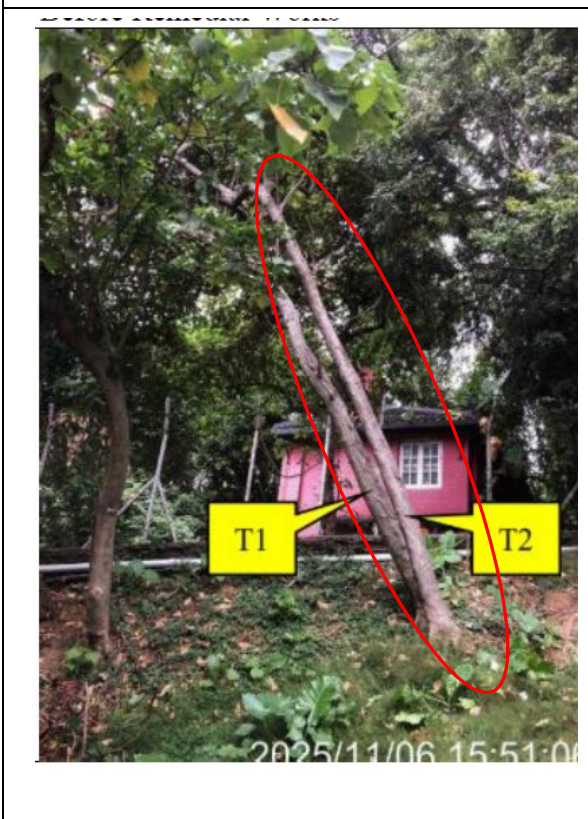
廣福道 (2025 年 11 月 5 日至 6 日及 2026 年 1 月 20 日至 21 日)

















修剪前



修剪後





II. 大埔區康樂事務辦事處在廣福道修剪路邊植物的相片如下：

修剪前	修剪後
	
	
	