

荃灣區主要工程進度報告（截至二零一五年八月三十一日止）

- | | | |
|---------------|----------|------------------|
| 1) 社區設施項目進度報告 | C1 | 圖則編號 NTWTW Z0016 |
| 2) 工程項目進度報告 | E1 – E11 | 圖則編號 NTWTW Z0017 |

荃灣區社區設施項目進度報告
(截至二零一五年八月三十一日止)

- C1 -

工程編號	工程名稱	預計費用 (百萬元)	負責機構	動工日期 (原訂計劃) 最新估計/ 實際日期	完工日期 (原訂計劃) 最新估計/ 實際日期	進度/備註
424RO	自然生態公園 (荃灣曹公潭谷)	檢討中	康樂及文化事務署 建築署	(2011年) 檢討中	(2013年年底) 檢討中	擬議工程計劃會涉及收回私人土地和憲報公布的道路(即照潭徑),並須進行大規模斜坡鞏固工程。康樂及文化事務署(康文署)現正檢討工程計劃的技術可行性和修訂工程計劃範圍,並建議分階段推行工程計劃。就荃灣區議會轄下地區設施管理委員會(設管會)在2015年7月7日的會議上委員提出的建議,康文署現正與有關部門再次檢討工程計劃的範圍及擬建設施,並會就檢討結果向設管會匯報及諮詢,以決定如何跟進有關籌劃工作。

荃灣區工程項目進度報告
(截至二零一五年八月三十一日止)

- E1 -

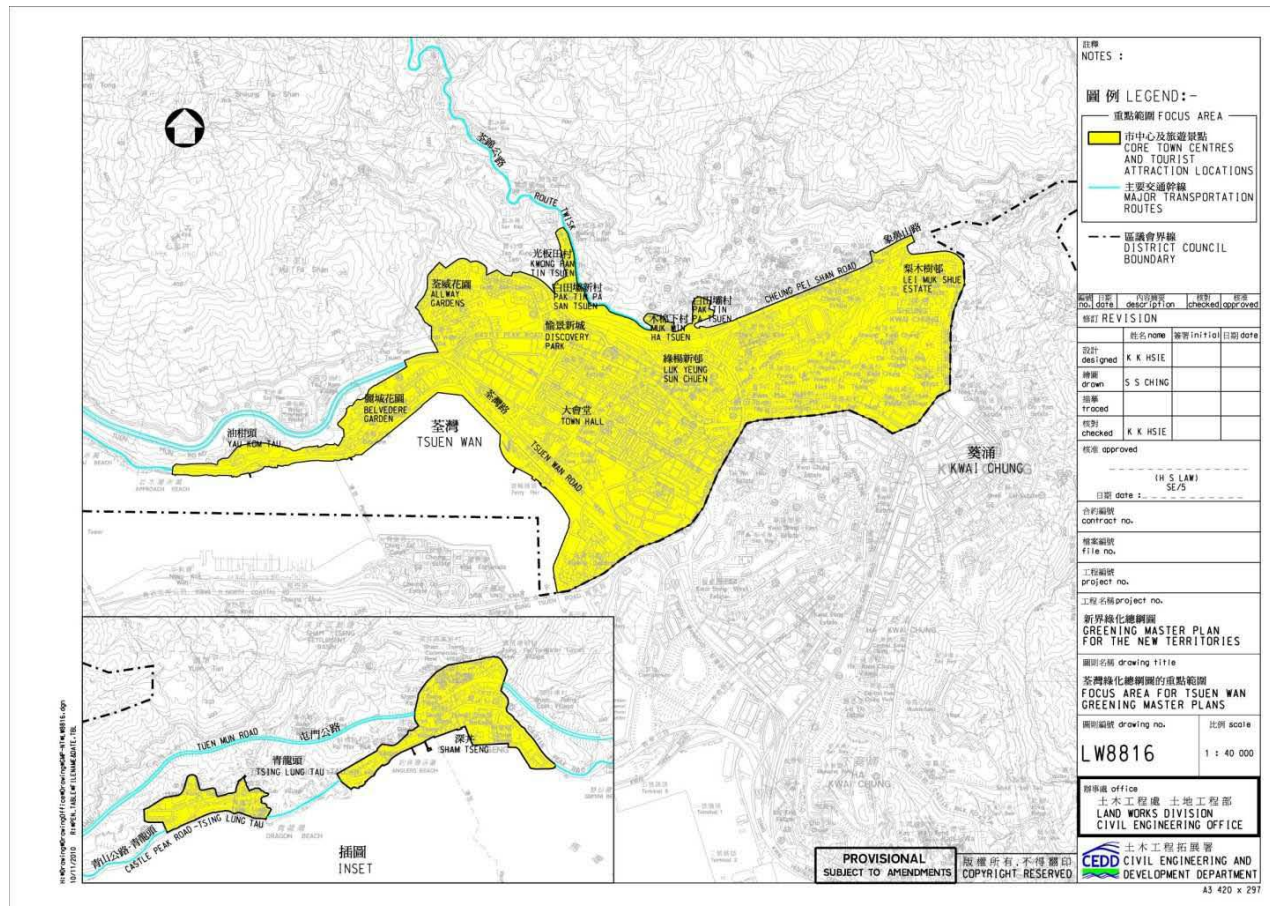
工程編號	工程名稱	預計費用 (百萬元)	負責機構	動工日期 (原訂計劃) 最新估計/ 實際日期	完工日期 (原訂計劃) 最新估計/ 實際日期	進度/備註
268RS	荃灣至屯門單車徑	檢討中	土木工程拓展署	(檢討中) 檢討中	(檢討中) 檢討中	工程範圍包括興建一條連貫荃灣至屯門的單車徑及相關的輔助設施。前期工程(由青荃橋至灣景花園)的設計現已大致完成，由於最新擬議的單車徑走線與2012年根據《道路(工程、使用及補償)條例》(第370章)刊憲的走線不同，我們需就單車徑走線的改動作修訂刊憲，刊憲工作預計於2015年年底展開。我們會繼續推展有關工作，盡早展開前期工程。此外，由灣景花園至屯門段工程的單車徑走線檢討工作亦正在積極進行。
總目 705 分目 5101CX	新界綠化總綱圖 - 研究	4.0 (荃灣 區的費用)	土木工程拓展署	(2011年年底) 02/2012	(2014年年中) 2016年年初 (完成綠化總綱圖 制訂工作)	荃灣區的綠化總綱圖研究於2012年2月開始，並已完成編制綠化總綱圖。土木工程拓展署在2013年9月將綠化總綱圖提交至荃灣區議會作諮詢，並得到區議會的支持。顧問公司已初步完成綠化總綱圖的詳細設計，並就詳細設計諮詢相關政府部門，預計於2015年年底至2016年年初完成。

荃灣區工程項目進度報告 (截至二零一五年八月三十一日止)

- E2 -

工程編號	工程名稱	預計費用 (百萬元)	負責機構	動工日期 (原訂計劃) 最新估計/ 實際日期	完工日期 (原訂計劃) 最新估計/ 實際日期	進度/備註
------	------	---------------	------	---------------------------------	---------------------------------	-------

總目 705
分目 5101CX



PROVISIONAL
SUBJECT TO AMENDMENTS

版權所有, 不得翻印
COPYRIGHT RESERVED

33 420 x 297

荃灣區工程項目進度報告
(截至二零一五年八月三十一日止)

- E3 -

工程編號	工程名稱	預計費用 (百萬元)	負責機構	動工日期 (原訂計劃) 最新估計/ 實際日期	完工日期 (原訂計劃) 最新估計/ 實際日期	進度/備註
總目 706 分目 6101TX	在公共行人天橋、高架 行人道及行人隧道加 建暢道通行設施第二 組 - 勘查研究、設計 及建造	73 (荃灣區 的費用)	土木工程拓展署	(2015 年年中) 2015 年年中	(2017 年年中) 2018 年年中	<p>工程主要為新界及離島區內合共約27條公共行人通道加建升降機設施。其中，位於荃灣區的3條公共行人天橋分別為：</p> <ol style="list-style-type: none"> 1. 橫跨西樓角路於南豐中心(北面)對面的行人天橋 (結構編號：NF285 & NF288); 2. 橫跨大涌道近囊街的行人天橋 (結構編號：NF186); 及 3. 橫跨楊屋道及馬頭壩道的行人天橋 (結構編號：NF251)。 <p>NF285&NF288及NF251的加建升降機工程已於2015年4月開展，預計於2017年年底竣工；而NF186的工程亦將於2015年年底開展，預計於2018年年中竣工。</p>

荃灣區 工程項目進度報告 (截至二零一五年八月三十一日止)

- E4 -

工程編號	工程名稱	預計費用 (百萬元)	負責機構	動工日期 (原訂計劃) 最新估計/ 實際日期	完工日期 (原訂計劃) 最新估計/ 實際日期	進度/備註
總目 706 分目 6101TX						

荃灣區工程項目進度報告
(截至二零一五年八月三十一日止)

- E5 -

工程編號	工程名稱	預計費用 (百萬元)	負責機構	動工日期 (原訂計劃) 最新估計/ 實際日期	完工日期 (原訂計劃) 最新估計/ 實際日期	進度/備註
總目 705 分 目 5001BX	長遠防治山泥 傾瀉計劃	1,046 (長遠防治山 泥傾瀉計劃 於2015/16年 度的預算費 用)	土木工程拓展署	(2010 年) 2010 年	(持續進行) 持續進行	<p>在長遠防治山泥傾瀉計劃下，我們已為荃灣區55個人造斜坡及3個天然山坡完成了防治山泥傾瀉工程。</p> <p>現時荃灣區有4個人造斜坡及2個天然山坡正進行防治山泥傾瀉工程，這些工程預計於2016年年初完成，人造斜坡及天然山坡資料如下：</p> <ul style="list-style-type: none"> ● 1 個位於葵涌昌榮路的人造斜坡，編號 7SW-C/CR1130; ● 1 個位於葵涌關門口村的人造斜坡，編號 7SW-C/R17; ● 2 個位於和宜合村的人造斜坡，編號 7SW-A/C184 及 7SW-A/CR191; ● 1 個位於深井新村對上的天然山坡，編號 6SE-C/SA1; 及 ● 1 個位於北大嶼山公路欣澳灣對上的天然山坡，編號 10NW-D/SA1。 <p>土木工程拓展署並計劃在未來一年為荃灣區另外4個人造斜坡展開防治山泥傾瀉工程，相關工程預計於2016年年底完成。</p>

荃灣區 工程項目進度報告
 (截至二零一五年八月三十一日止)

- E6 -

工程編號	工程名稱	預計費用 (百萬元)	負責機構	動工日期 (原訂計劃) 最新估計/ 實際日期	完工日期 (原訂計劃) 最新估計/ 實際日期	進度/備註
總目 705 分目 5001BX (新增項目)						<p>荃灣區的長遠防治山泥傾瀉工程</p>

荃灣區工程項目進度報告
(截至二零一五年八月三十一日止)

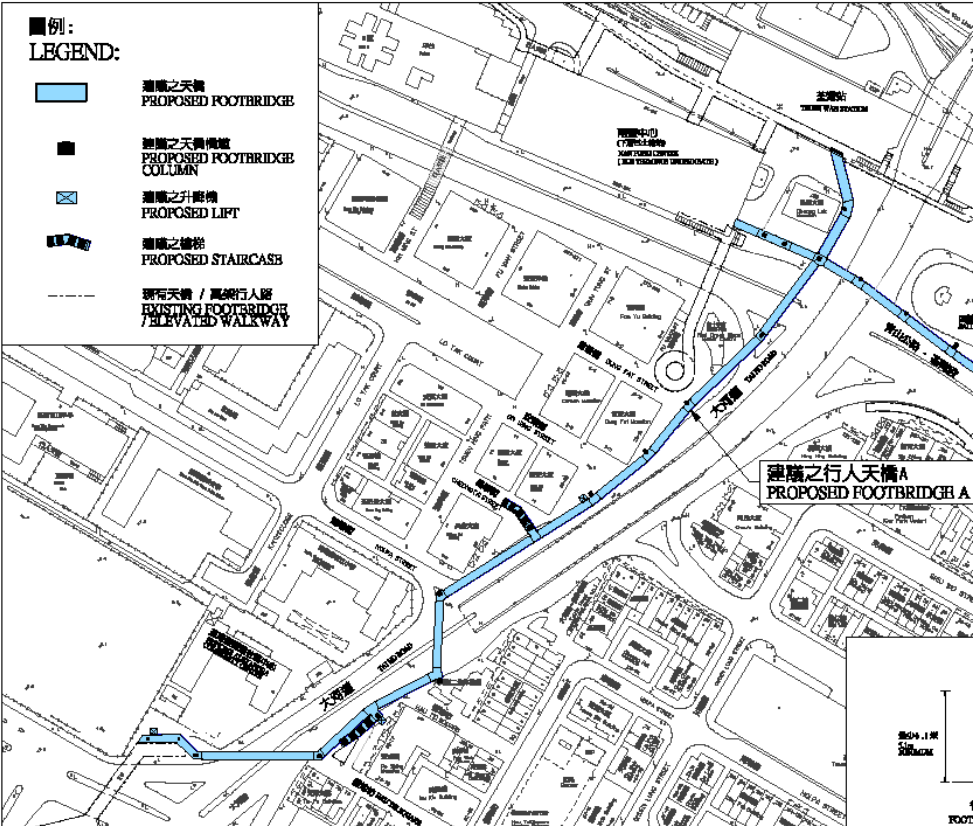





- E7 -

工程編號	工程名稱	預計費用 (百萬元)	負責機構	動工日期 (原訂計劃) 最新估計/ 實際日期	完工日期 (原訂計劃) 最新估計/ 實際日期	進度/備註
162TB (橋 A) 145TB (橋 B 及 C) 164TB (橋 D)	荃灣行人天橋網絡擴 充工程	169.0 (橋 A) 278.3 (橋 B 及 C) 122.0 (橋 D)	路政署	(02/2004) 12/2008 (橋 A) 檢討中(橋 B 及 C) 2017 (橋 D)	(05/2007) 04/2013 (橋 A) 檢討中(橋 B 及 C) 2019 (橋 D)	<p data-bbox="1368 547 2072 730">行人天橋A(162TB)已建成。鄰近沙咀道遊樂場至鬮地坊的南面部分橋段，以及由港鐵荃灣站連接至南豐中心及富華中心的北面部分橋段，已分別於 2013 年 2 月 2 日及 3 月 1 日開放給市民使用。餘下部分亦已於 2013 年 4 月 29 日全面開通。</p> <p data-bbox="1368 778 2072 1007">沿大涌路一段天橋B(145TB)分別於2014年9月26日及2015年3月2日諮詢荃灣行人天橋網絡工作小組，路政署現正向各公用事業機構索取現有及計劃中的地下公用設施詳細資料以作詳細設計之用。而行人天橋C(145TB)正在諮詢中，路政署代表亦已於2015年3月2日的荃灣行人天橋網絡工作小組會議匯報最新進展。</p> <p data-bbox="1368 1054 2072 1313">至於行人天橋 D(164TB)，連接荃灣廣場、灣景廣場及毗鄰環境美化地帶行人天橋，路政署已於本年三月與荃灣廣場及灣景廣場的商場代表開會討論行人天橋D接駁位置的工程細節，並在2015年8月13日再與灣景廣場的商場代表開會討論進一步的工程細節事宜。路政署代表亦已於2015年7月6日向荃灣區議會交通及運輸委員會簡介行人天橋D工程，並獲議員支持。</p>



荃灣區工程項目進度報告
(截至二零一五年八月三十一日止)

- E8 -

工程編號	工程名稱	預計費用 (百萬元)	負責機構	動工日期 (原訂計劃) 最新估計/ 實際日期	完工日期 (原訂計劃) 最新估計/ 實際日期	進度/備註
162TB (橋 A) 145TB (橋 B 及 C) 164TB (橋 D)						 <p> 圖例: LEGEND:  建議之天橋 PROPOSED FOOTBRIDGE  建議之天橋橋墩 PROPOSED FOOTBRIDGE COLUMN  建議之升降機 PROPOSED LIFT  建議之樓梯 PROPOSED STAIRCASE  現有天橋 / 高架行人路 EXISTING FOOTBRIDGE / ELEVATED WALKWAY </p> <p> 合約編號 HY/2007/03 荃灣行人天橋網絡擴充工程 - 沿大河道興建的行人天橋 CONTRACT NO. HY/2007/03 EXTENSION OF FOOTBRIDGE NETWORK IN TSUEN WAI - FOOTBRIDGE A ALONG TAI HO ROAD </p>

荃灣區工程項目進度報告
(截至二零一五年八月三十一日止)

- E9 -

工程編號	工程名稱	預計費用 (百萬元)	負責機構	動工日期 (原訂計劃) 最新估計/ 實際日期	完工日期 (原訂計劃) 最新估計/ 實際日期	進度/備註
746TH	屯門公路重建及改善工程	6,804.0	路政署	(10/2008) 10/2008	(12/2014) 12/2014	工程主要包括將行車線擴闊到現時標準的 3.65 米，加建路肩，以及改善道路的橫向弧度、視線距離及道路超高（橫斜度）。東路段、大欖段和三聖墟段的工程合約已分別於 2008 年 10 月、2009 年 2 月和 2009 年 6 月動工。工程於 2014 年分階段完成。
842TH	荃灣繞道、擴闊荃青交匯處一段荃灣路、以及相關路口改善工程 - 詳細設計	46.8	路政署	(09/2009) 10/2009	(11/2011) 檢討中	沿荃灣路的行車量未見有長期顯著之增加。政府會繼續密切監察荃灣路的交通情況以期準確預測未來長遠交通流量變化，適時檢討推展項目的時間表。

荃灣區工程項目進度報告
(截至二零一五年八月三十一日止)

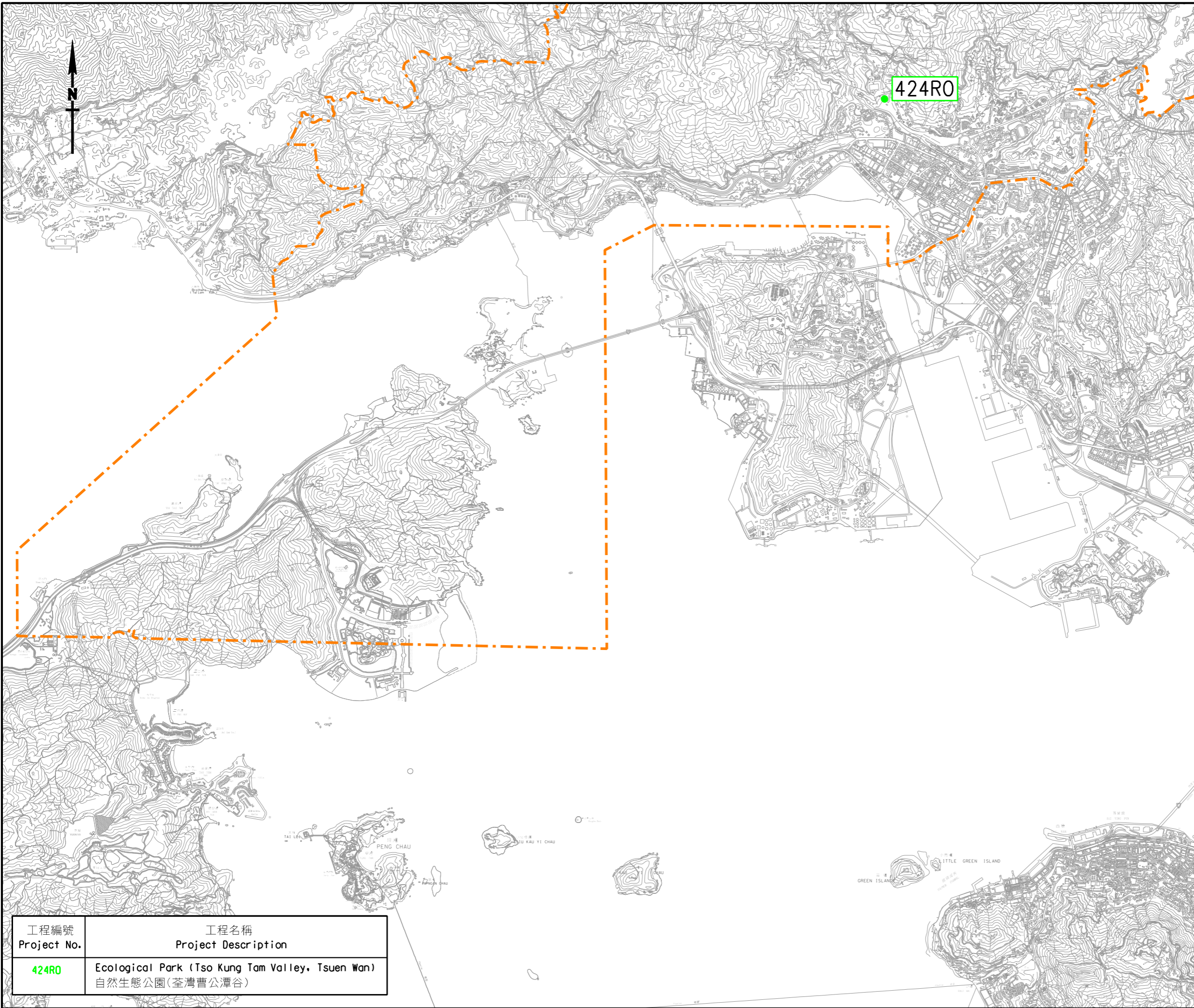
- E10 -

工程編號	工程名稱	預計費用 (百萬元)	負責機構	動工日期 (原訂計劃) 最新估計/ 實際日期	完工日期 (原訂計劃) 最新估計/ 實際日期	進度/備註
186WC	更換及修復水管工程 第三階段	13.5	水務署	(01/2009) 07/2010	(05/2012) 12/2015	此項工程已於 2010 年 7 月動工。敷設新水管已完成，現正進行水管接駁工程。整項工程現已完成 98%
189WC	更換及修復水管工程 第四階段第二期	238.3	水務署	(04/2012) 07/2012	(12/2015) 6/2016	此項工程已於 2012 年 7 月動工。更換及修復水管工程進行中，現已完成 51%。 

荃灣區工程項目進度報告
(截至二零一五年八月三十一日止)

- E11 -

工程編號	工程名稱	預計費用 (百萬元)	負責機構	動工日期 (原訂計劃) 最新估計/ 實際日期	完工日期 (原訂計劃) 最新估計/ 實際日期	進度/備註
191WC	更換及修復水管工程 第四階段第一期	76	水務署	(04/2012) 04/2012	(07/2015) 10/2015	<p>此項工程已於 2012 年 4 月動工。更換及修復水管工程進行中，現已完成 78%。</p> 
	(附加工程)	52.3 (荃灣區的費用)	水務署	10/2013	12/2015	<p>此項工程已於 2013 年 10 月動工。更換及修復水管工程進行中，現已完成 93%。</p> 



註釋 NOTES :

----- 荃灣區議會的區界線
Tsuen Wan District Council
Electoral Boundary

編號 no.	日期 date	內容摘要 description	核對 checked	核准 approved
--------	---------	------------------	------------	-------------

修訂 REVISION				
	姓名 name	簽署 initial	日期 date	
繪圖 drawn	L. Y. LEUNG		17.9.14	
核對 checked	K. H. FUNG		18.9.14	

核准 approved

----- 日期 date

工程編號 project no.

檔案編號 file no.

合約編號 contract no.

合約 contract

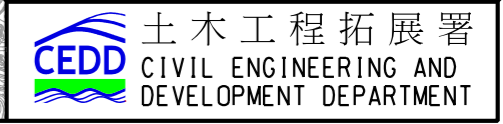
圖則名稱 drawing title

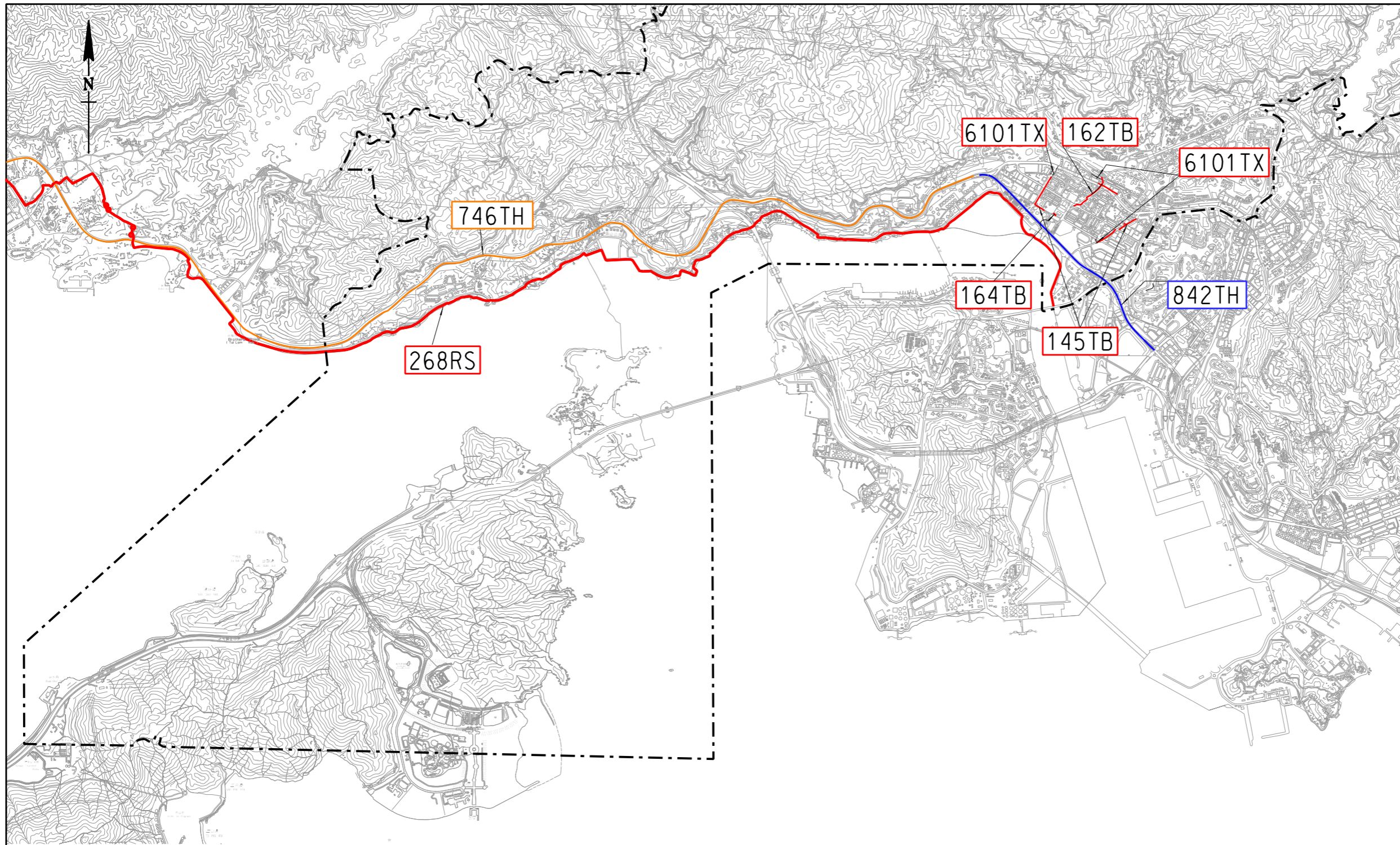
TSUEN WAN DISTRICT PROJECTS
- COMMUNITY FACILITY
荃灣區工程
- 社區設施項目

圖則編號 drawing no.	比例 scale
NTWTW-Z0016	1 : 50 000

辦事處 office
新界西拓展處
NEW TERRITORIES WEST
DEVELOPMENT OFFICE

工程編號 Project No.	工程名稱 Project Description
424R0	Ecological Park (Tso Kung Tam Valley, Tsuen Wan) 自然生態公園(荃灣曹公潭谷)





註釋 NOTES :

- 荃灣區議會的區界線
Tsuen Wan District Council Electoral Boundary
- 5101CX 新界綠化總綱圖-研究
(圖示在E2頁)
Greening Master Plans for New Territories - Study (Shown on Page E2)
- 5001BX 長遠防治山泥傾瀉計劃
(圖示在E6頁)
Landslip Prevention and Mitigation Programme (Shown on Page E6)

編號 no.	日期 date	內容摘要 description	核對 checked	核准 approved
修訂 REVISION				
		姓名 name	簽署 initial	日期 date
繪圖 drawn		L. Y. LEUNG		11.3.15
核對 checked		K. H. FUNG		11.3.15
核准 approved				
				日期 date

工程編號 project no.
檔案編號 file no.
合約編號 contract no.
合約 contract

圖則名稱 drawing title

TSUEN WAN DISTRICT PROJECTS
- ENGINEERING

荃灣區工程
- 工程項目

圖則編號 drawing no.	比例 scale
NTWTW-Z0017	1 : 50 000

辦事處 office

新界西拓展處
NEW TERRITORIES WEST
DEVELOPMENT OFFICE

工程編號 Project No.	工程名稱 Project Description
842TH	荃灣繞道、擴闊荃青交匯處至葵青交匯處一段荃灣路、以及相關路口改善工程-詳細設計 Tsuen Wan Bypass, widening of Tsuen Wan Road between Tsuen Tsing Interchange and Kwai Tsing Interchange, and associated junction improvement works - Detail Design
268RS	荃灣至屯門單車徑 Cycle Track between Tsuen Wan and Tuen Mun
6101TX	在公共行人天橋、高架行人道及行人隧道加建暢道通行設施第二組-勘查研究、設計及建造 Provision of Universal Access Facilities at Public Footbridges, Elevated Walkways and Subways Package 2 - Investigation, Design and Construction

工程編號 Project No.	工程名稱 Project Description
145TB, 162TB 164TB	荃灣行人天橋網絡擴充工程 Extension of Footbridge Network in Tsuen Wan
746TH	屯門公路重建及改善 Reconstruction and Improvement of Tuen Mun Road

