



註釋：


如有需要，施工區界線內部分現有行車道、行人路、路旁市容地帶、路旁帶和中央分隔帶或會分階段暫時封閉。

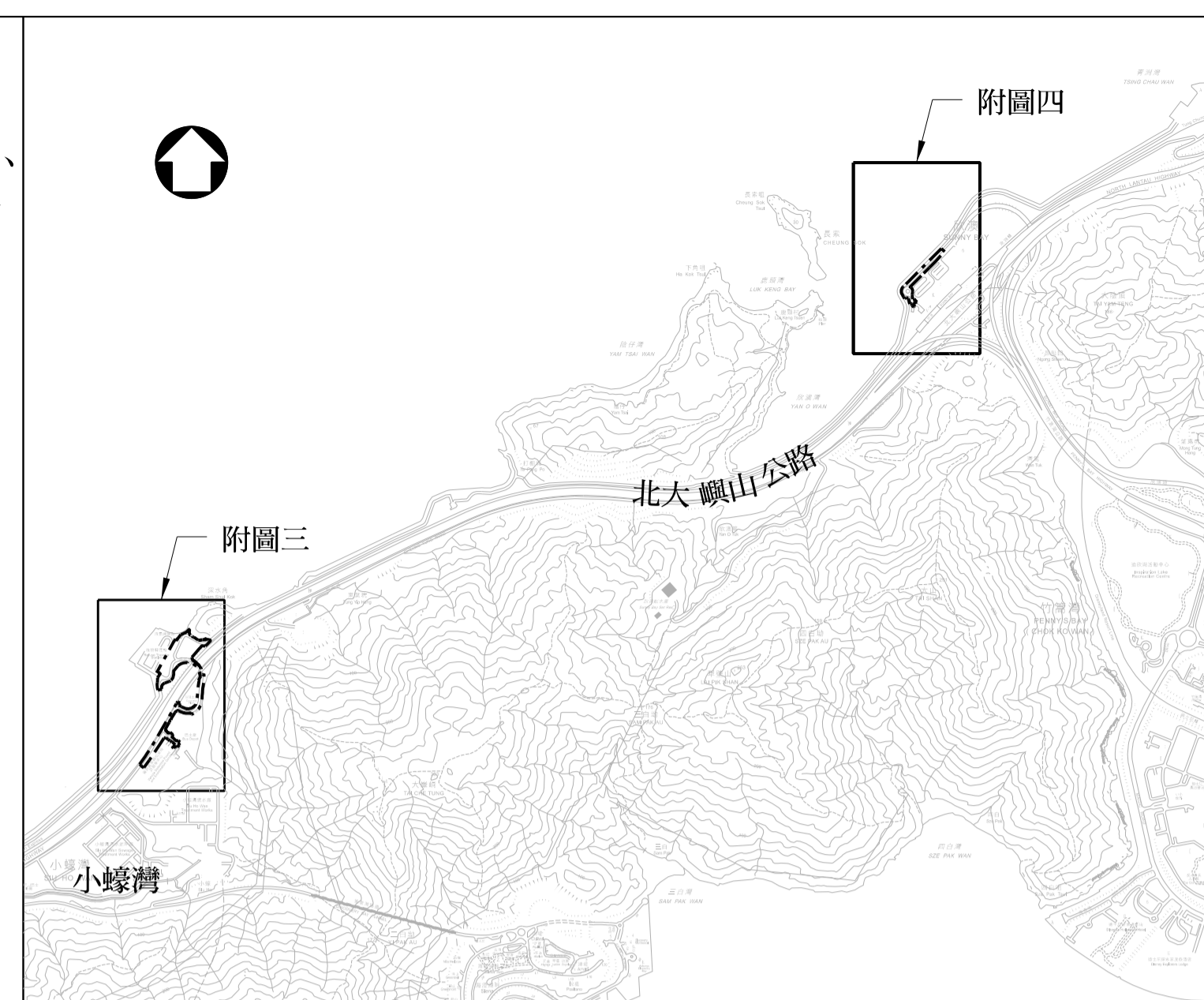
圖例：

 施工區界限

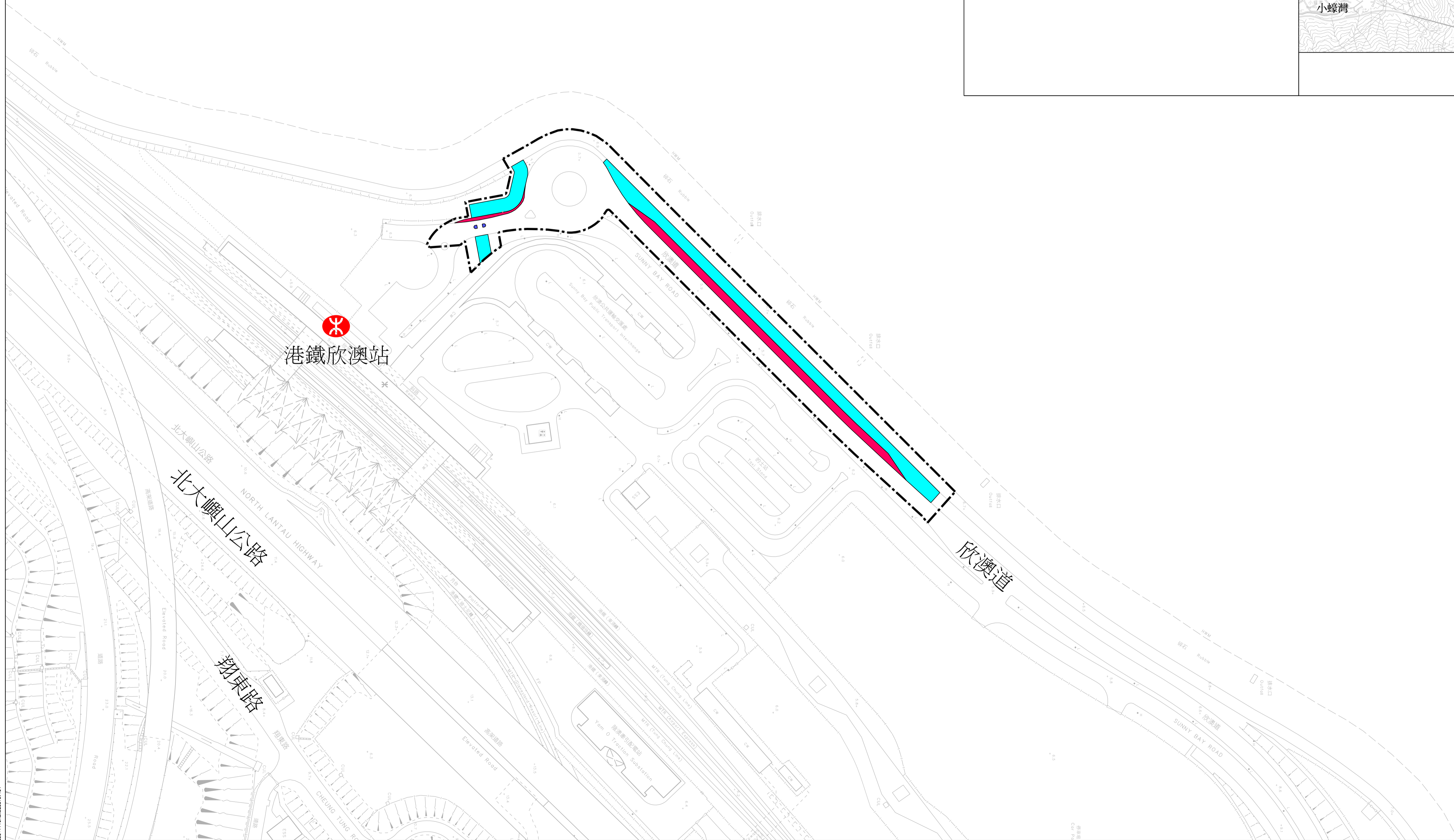
 擬建行車道

 擬建行人路

 擬建路中預留帶/安全島



位置圖



附圖四：荃灣深水角徑西面興建骨灰安置所的土地平整及相關基礎設施工程的平面圖