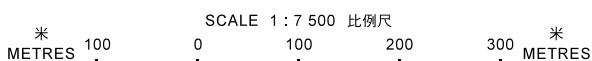


**位置圖 LOCATION PLAN**

荃灣分區計劃大綱核准圖編號 S/TW/33 的擬議修訂  
 (項目E)

PROPOSED AMENDMENTS TO APPROVED  
 TSUEN WAN OUTLINE ZONING PLAN No. S/TW/33  
 (ITEM E)



**規劃署  
 PLANNING  
 DEPARTMENT**

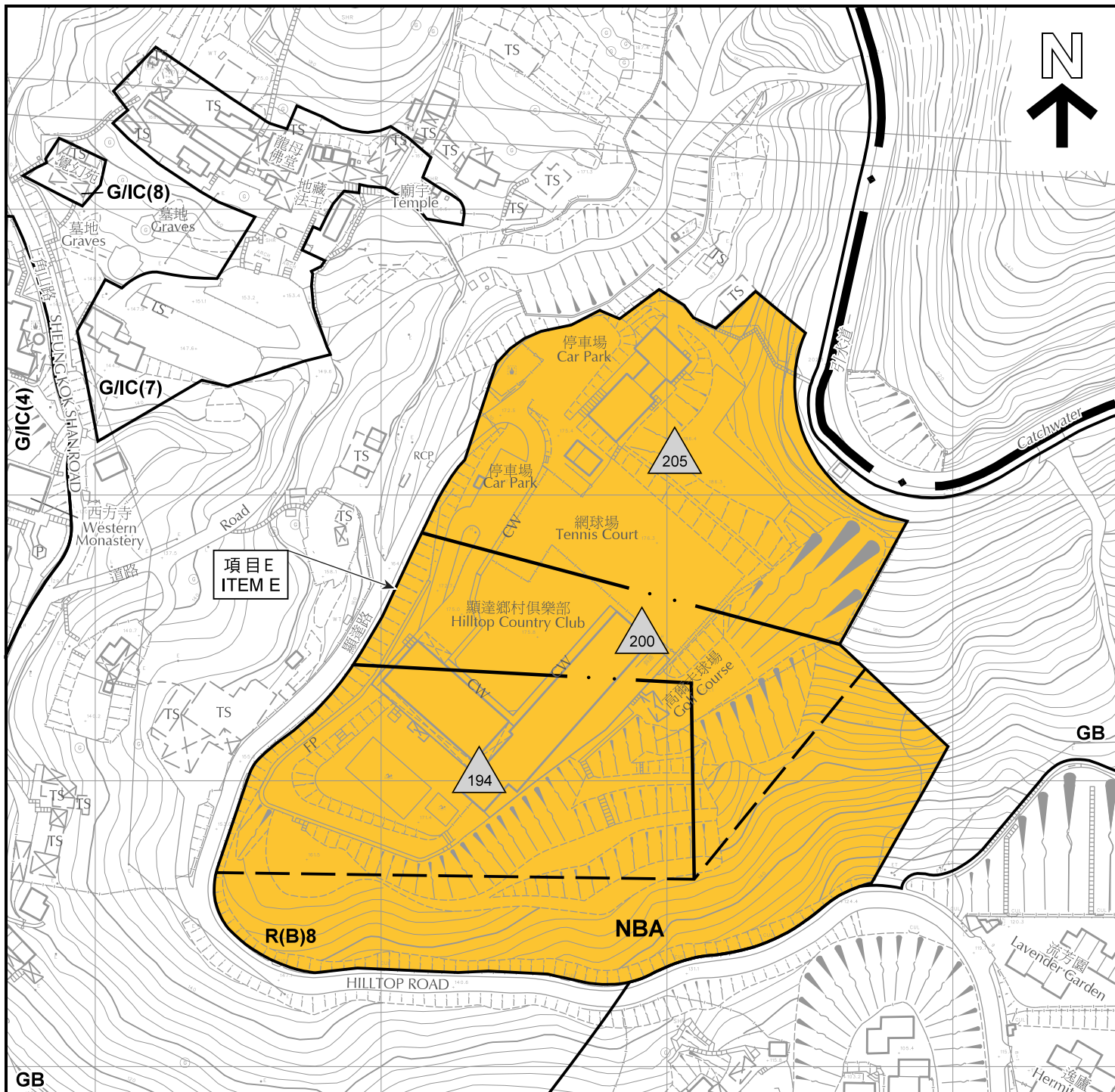


參考編號  
 REFERENCE No.  
 M/TW/20/27


**圖 PLAN**  
 4a


本摘要圖於2020年9月2日擬備，  
 所根據的資料為於2017年4月11日  
 核准的分區計劃大綱圖編號S/TW/33

EXTRACT PLAN PREPARED ON 2.9.2020  
 BASED ON OUTLINE ZONING PLAN No.  
 S/TW/33 APPROVED ON 11.4.2017



**圖例 LEGEND**

 項目 ITEM E  
擬議由「其他指定用途」註明「體育及康樂會所」地帶  
改劃為「住宅(乙類)8」地帶  
PROPOSED REZONING FROM "OU"  
ANNOTATED "SPORTS AND RECREATION CLUB"  
TO "R(B)8"

 擬議最高建築物高度 (在主水平基準上若干米)  
PROPOSED MAXIMUM BUILDING HEIGHT  
(IN METRES ABOVE PRINCIPAL DATUM)

**NBA** 非建築用地  
NON-BUILDING AREA

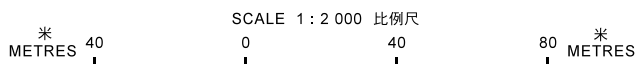
界線只作識別用  
BOUNDARY FOR IDENTIFICATION PURPOSE ONLY



**平面圖 SITE PLAN**

荃灣分區計劃大綱核准圖編號 S/TW/33 的擬議修訂  
(項目E)  
PROPOSED AMENDMENTS TO APPROVED  
TSUEN WAN OUTLINE ZONING PLAN No. S/TW/33  
(ITEM E)

本摘要圖於2020年9月2日擬備，所根據的資料  
為測量圖編號 7-SW-11B 及 D  
EXTRACT PLAN PREPARED ON 2.9.2020  
BASED ON SURVEY SHEETS No.  
7-SW-11B AND D

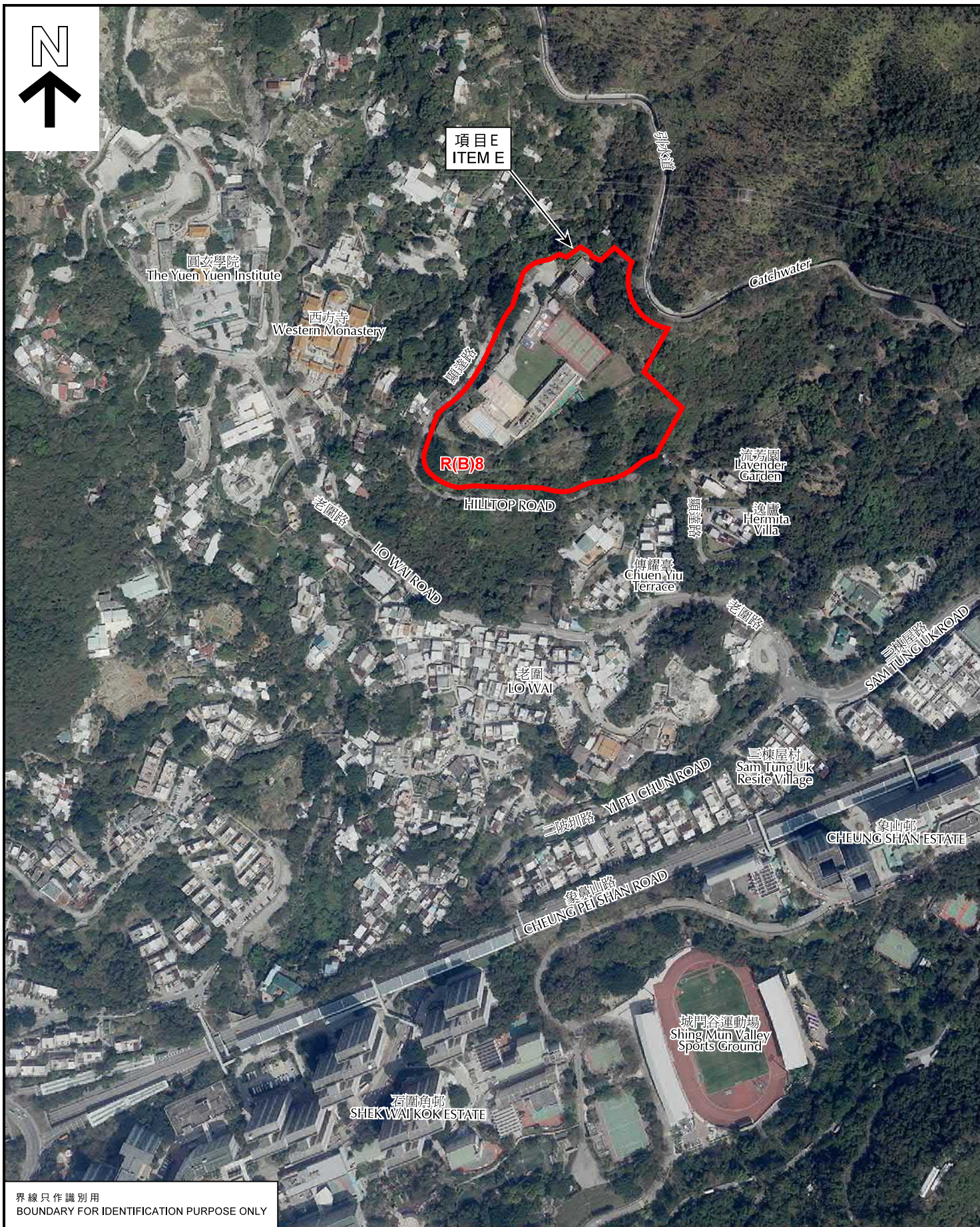



**規劃署  
PLANNING  
DEPARTMENT**



參考編號  
REFERENCE No.  
M/TW/20/27

**圖 PLAN**  
4b



界線只作識別用  
BOUNDARY FOR IDENTIFICATION PURPOSE ONLY

本摘要圖於2020年9月2日擬備，所根據的資料為地政總署於2017年4月2日拍得的航攝照片編號 E016772C

EXTRACT PLAN PREPARED ON 2.9.2020  
BASED ON AERIAL PHOTO No. E016772C  
TAKEN ON 2.4.2017 BY LANDS  
DEPARTMENT

航攝照片 AERIAL PHOTO  
荃灣分區計劃大綱核准圖編號 S/TW/33 的擬議修訂  
(項目E)  
PROPOSED AMENDMENTS TO APPROVED  
TSUEN WAN OUTLINE ZONING PLAN No. S/TW/33  
(ITEM E)

規劃署  
PLANNING  
DEPARTMENT



參考編號  
REFERENCE No.  
M/TW/20/27

圖 PLAN  
4c