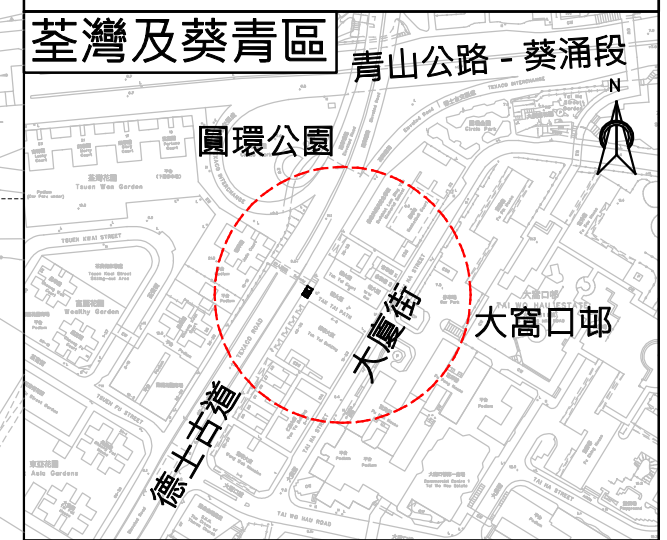


# 附件七



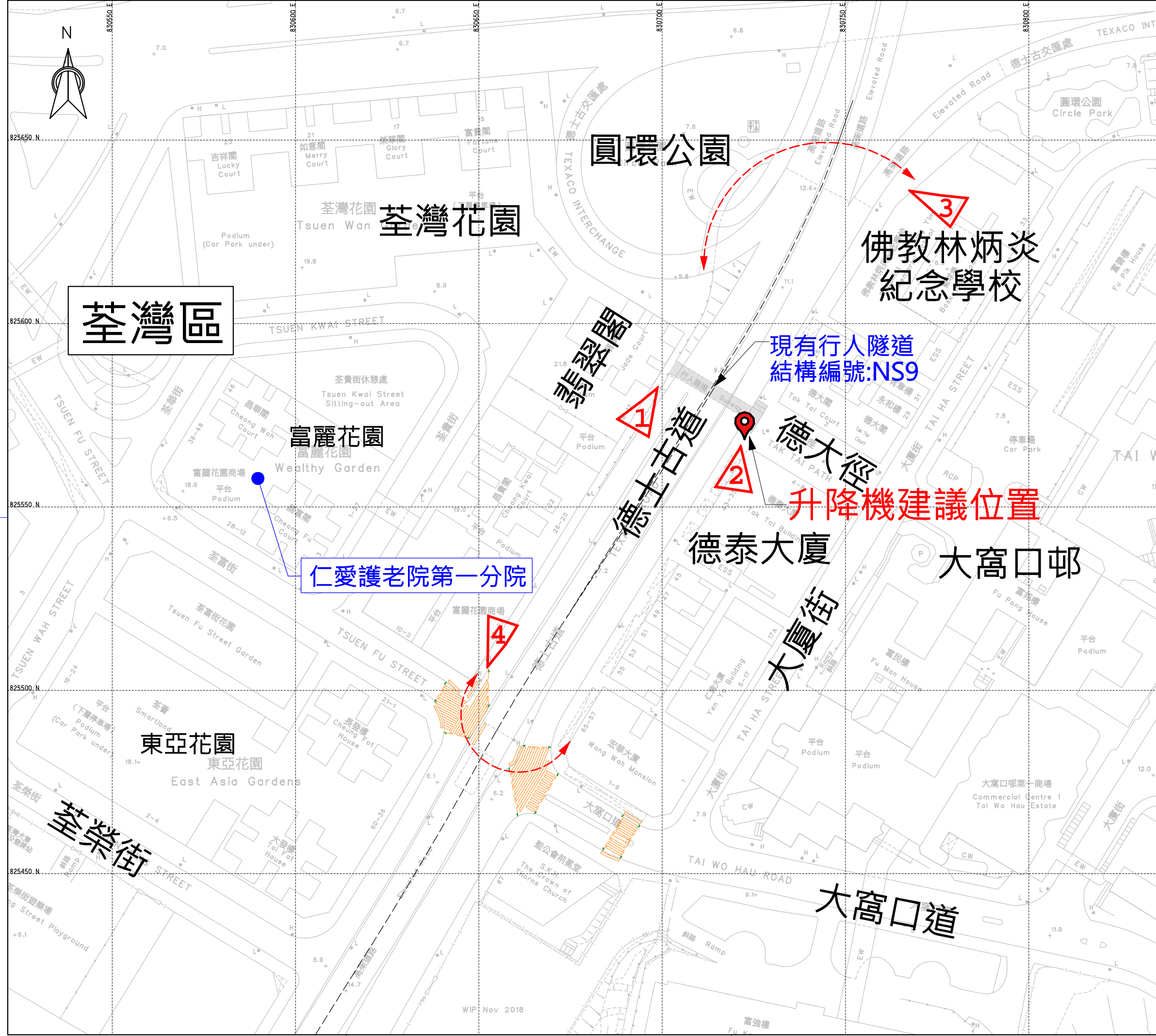
位置圖

比例 1:4000

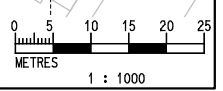
## 圖例:

- 升降機建議位置
- 鄰近的無障礙行人通道
- 區界
- 鄰近長者或傷健人士相關的設施
- 鄰近的地面過路處

圖紙名稱  
橫跨德士古道近德大徑  
的行人隧道  
(結構編號: NS9)



# 葵青區



1



結構編號: NS9 近荃灣花園的出口

2



結構編號: NS9 近德大徑的出口

3



行人通道連接圓環公園  
及佛教林炳炎紀念學校

4



地面過路處橫過德士古道