黃大仙區議會文件第 79/2016 號(諮詢文件)

有關黃大仙區街道命名諮詢文件

目的

本文件的目的是徵詢黃大仙區議會對以下街道命名建議的意見:

甲、 建議更改街道名稱公告

從斧山道(部份) Hammer Hill Road(Portion) 更改為龍翔道(部份) Lung Cheung Road(Portion)

乙、 建議停止街道名稱公告

斧山道(部份) Hammer Hill Road(Portion)

丙、 建議修改街道公告的說明

Hammer Hill Road 斧山道

背景

2. 為配合**斧山道(Hammer Hill Road)**所處的地區發展及其道路路線的改變，地政總署九龍測量處現建議將現時之斧山道 Hammer Hill Road 修改其街道作出公告及說明。

3. 本署擬將有關建議道路命名的刊憲工作，分階段進行如下：

甲、 本署建議將現有的一段斧山道更改為龍翔道，該段道路鄰近彩虹邨及連接龍翔道與彩虹道，由於該段道路已沒有連接現時的斧山道主要路段，本署擬將它更改為龍翔道(部份)。有關建議詳情，請參閱附圖(編號：**KRM98_DRAFT2**)

乙、 本署同時建議將現位於鑽石山金塔墳場內的一段斧山道停止其街道名稱，該段道路是鑽石山金塔墳場內的限制使用通道，由於地區發展該段道路已沒有與現時的斧山道主要道路連接，本署擬將該段停止其街道名稱。有關建議詳情，請參閱附圖(編號：**KRM97_DRAFT2**)

丙、 完成上述甲、乙項後，本署建議將現有的斧山道 Hammer Hill Road 即是與蒲崗村道之交界處起，终點於彩虹道連接處修改街道作出公告及說明，有關建議詳情，請參閱附圖(編號：**KRM85_DRAFT3**)

4. 九龍測量處就上述三項有關斧山道的命名建議已向有關部門作出諮詢，黃大仙民政事務處在十一月已進行有關的地區諮詢，九龍測量處沒有收到反對意見。

跟進事項

5. 若命名建議獲得黃大仙區議會接納，地政總署會根據《公眾衛生及市政條例》(第 132 章)第 111C 條的規定，在憲報分階段刊登公告。

6. 首先，地政總署將在憲報刊登甲及乙項的擬更改街道名稱意向作出公告，並會在受建議影響的街道或部分街道上的顯眼地方張貼通告。如 30 天內未收到反對意見，地政總署將在憲報作出宣布。

7. 其後，地政總署將在憲報刊登丙項的修改街道名稱說明的公告。

詢問

8. 如有任何查詢，可致電 **2781 4387** 與九龍測量處首席測量主任(土地)溫祖健先生或函寄九龍上海街 250 號油麻地停車場大廈 10 樓九龍測量處提出。

圖則

9. 現附上有關圖則第 **KRM98_DRAFT2**、**KRM97_DRAFT2** 及 **KRM85_DRAFT3** 號，以供參考。

地政總署九龍測量處 檔案編號：HAD WTSDC 13-5/5/53 Pt. 45
二零一六年十二月

位置 LOCATION

比例 SCALE 1:20 000

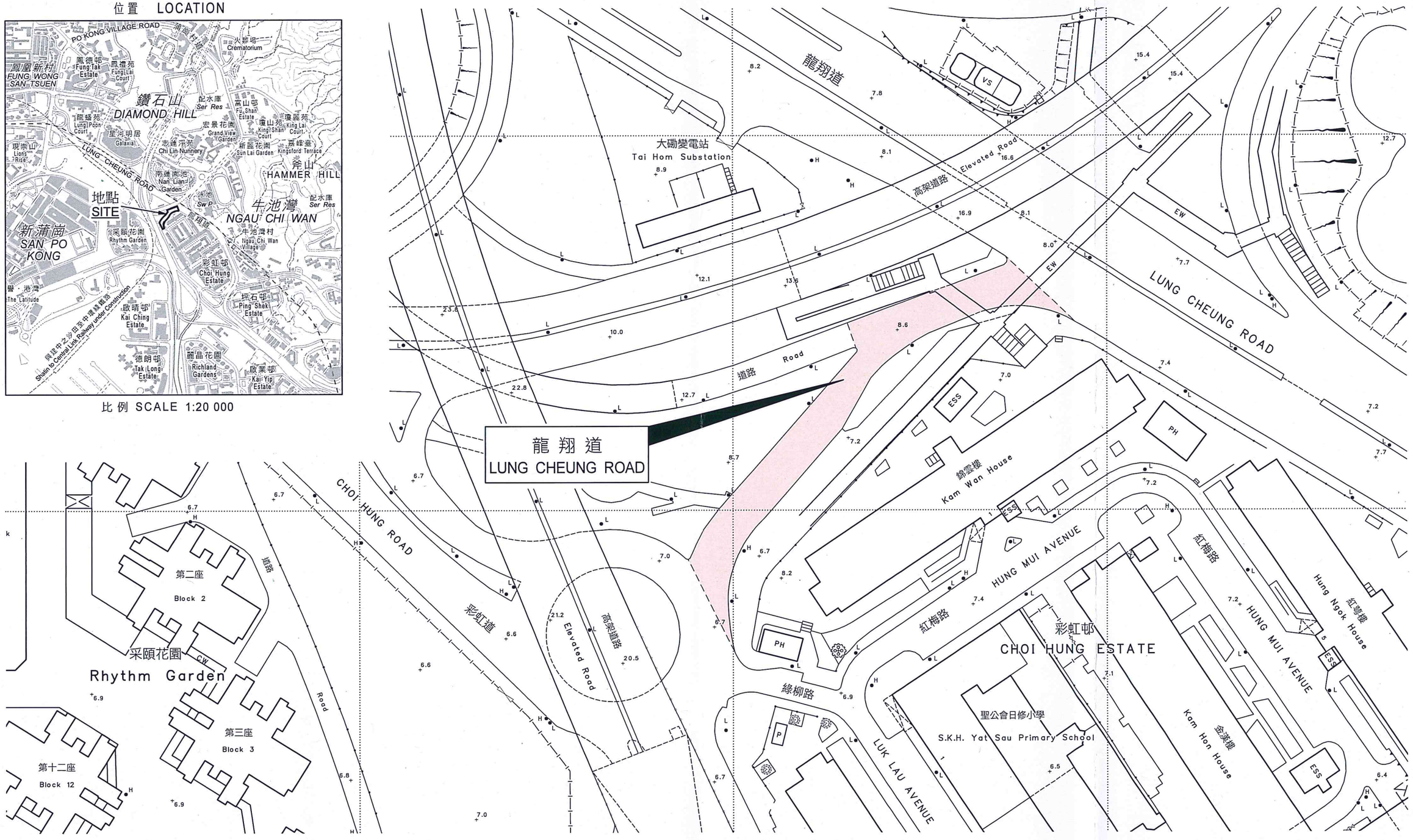

比例尺 SCALE 1:1 000

米 metres 20 0 20 40 60 80 100 米 metres

只作識別用 FOR IDENTIFICATION PURPOSES ONLY

地政總署 九龍測量處
District Survey Office, Kowloon
Lands Department

© 香港特別行政區政府 一 版權所有 Copyright reserved - Hong Kong SAR Government

街道命名 — 九龍

STREET NAMING - KOWLOON

檔案編號 File No.	DSO/K W658/66
測量圖編號 Survey Sheet No.	11-NE-7C
發展藍圖編號 Layout Plan No.	---
參考圖編號 Reference Plan No.	---
圖則編號 PLAN No.	KRM98_DRAFT2

日期 Date : 21/09/2016

位置 LOCATION

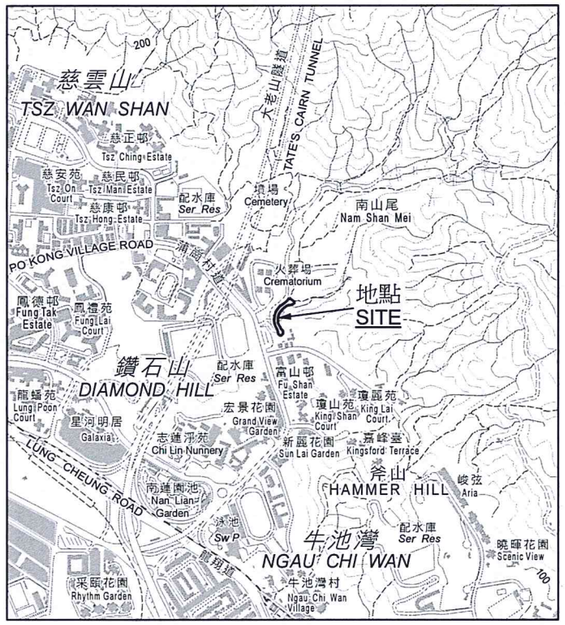

比例 SCALE 1:20 000

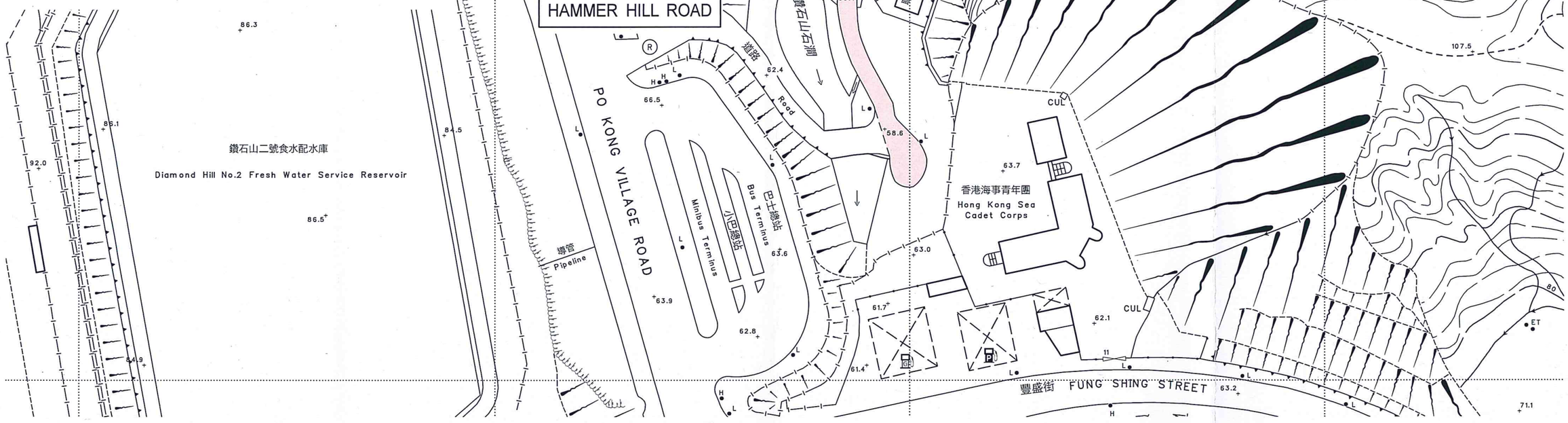

比例尺 SCALE 1:1 000

米 metres 20 0 20 40 60 80 100 米 metres

只作識別用 FOR IDENTIFICATION PURPOSES ONLY

地政總署 九龍測量處
District Survey Office, Kowloon
Lands Department

© 香港特別行政區政府 一版權所有 Copyright reserved - Hong Kong SAR Government

刪除街道名稱 — 九龍

DELETION OF STREET NAME - KOWLOON

檔案編號 File No.	DSO/K W658/66
測量圖編號 Survey Sheet No.	11-NE-2C, 7A
發展藍圖編號 Layout Plan No.	---
參考圖編號 Reference Plan No.	---
圖則編號 PLAN No.	KRM97_DRAFT2

日期 Date : 21/09/2016

街道命名 — 九龍

STREET NAMING - KOWLOON

N 北

位置 LOCATION

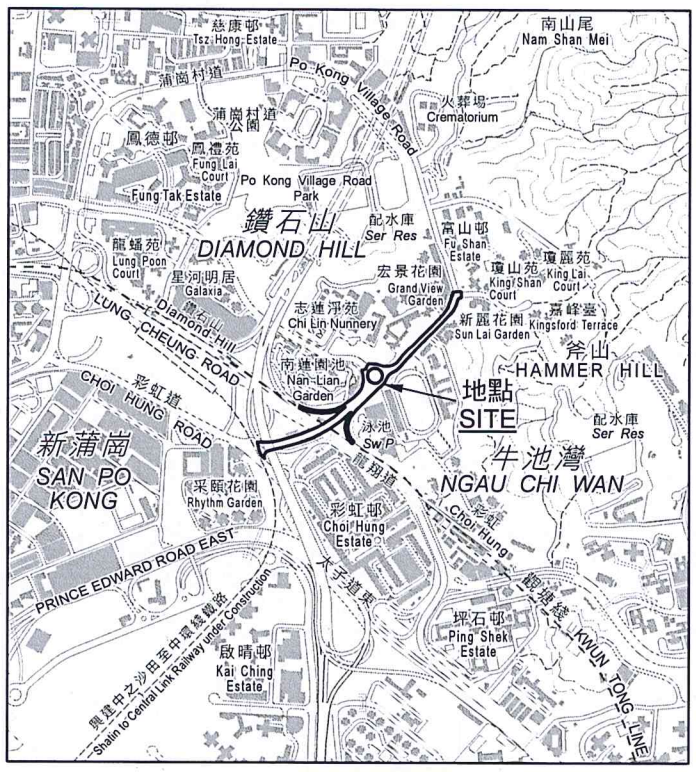

比例 SCALE 1:20 000

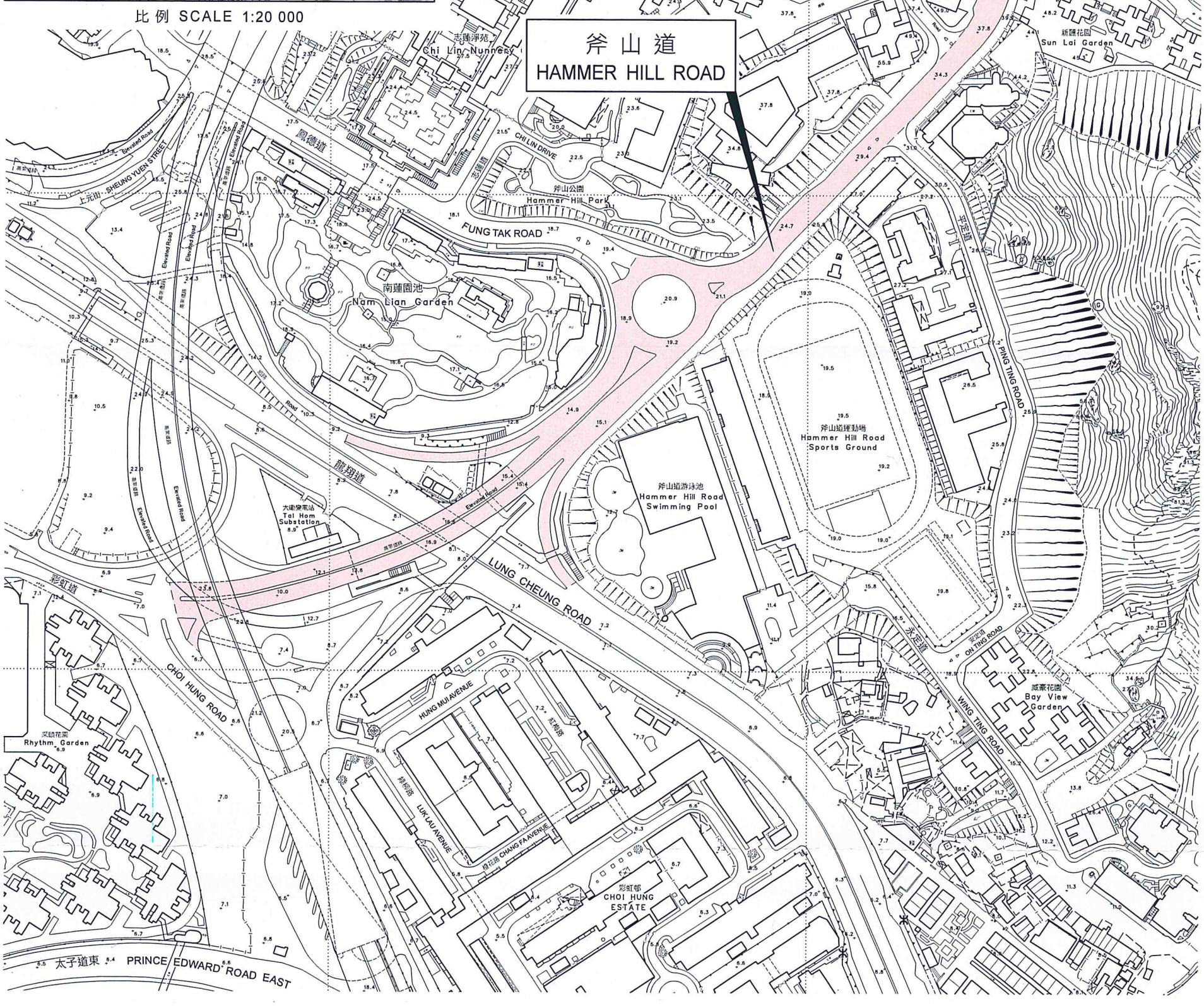

比例尺 SCALE 1:3 000

米 metres 50 0 50 100 150 200 250 300 米 metres

只作識別用 FOR IDENTIFICATION PURPOSES ONLY

地政總署 九龍測量處
District Survey Office, Kowloon
Lands Department

© 香港特別行政區政府 — 版權所有 Copyright reserved - Hong Kong SAR Government

檔案編號 File No.	DSO/K W658/66
測量圖編號 Survey Sheet No.	11-NE-6B, 6D, 7A, 7C
發展藍圖編號 Layout Plan No.	— — —
參考圖編號 Reference Plan No.	— — —
圖則編號 PLAN No.	KRM85_DRAFT3

日期 Date: 11/10/2016