

黃大仙區議會轄下

交通運輸委員會文件第 35/2025 號(2025 年 7 月 17 日會議)

黃大仙區交通改善工程進度報告

目的

本文件旨在向委員報告截至 2025 年 6 月 20 日黃大仙區交通改善工程的進度。

背景

2. 運輸署及路政署於過去兩個月內完成、正在施工或規劃中的主要交通改善工程項目及時間表已載於附件。

文件提交

3. 本文件將提交黃大仙區議會轄下交通運輸委員會 2025 年 7 月 17 日第十次會議，供委員備悉。

運輸署/路政署

2025 年 7 月

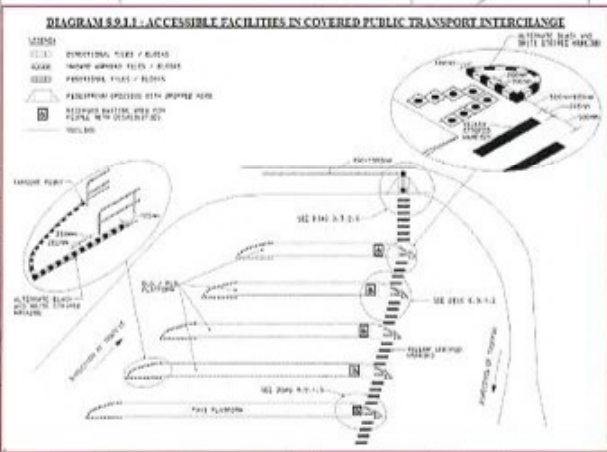
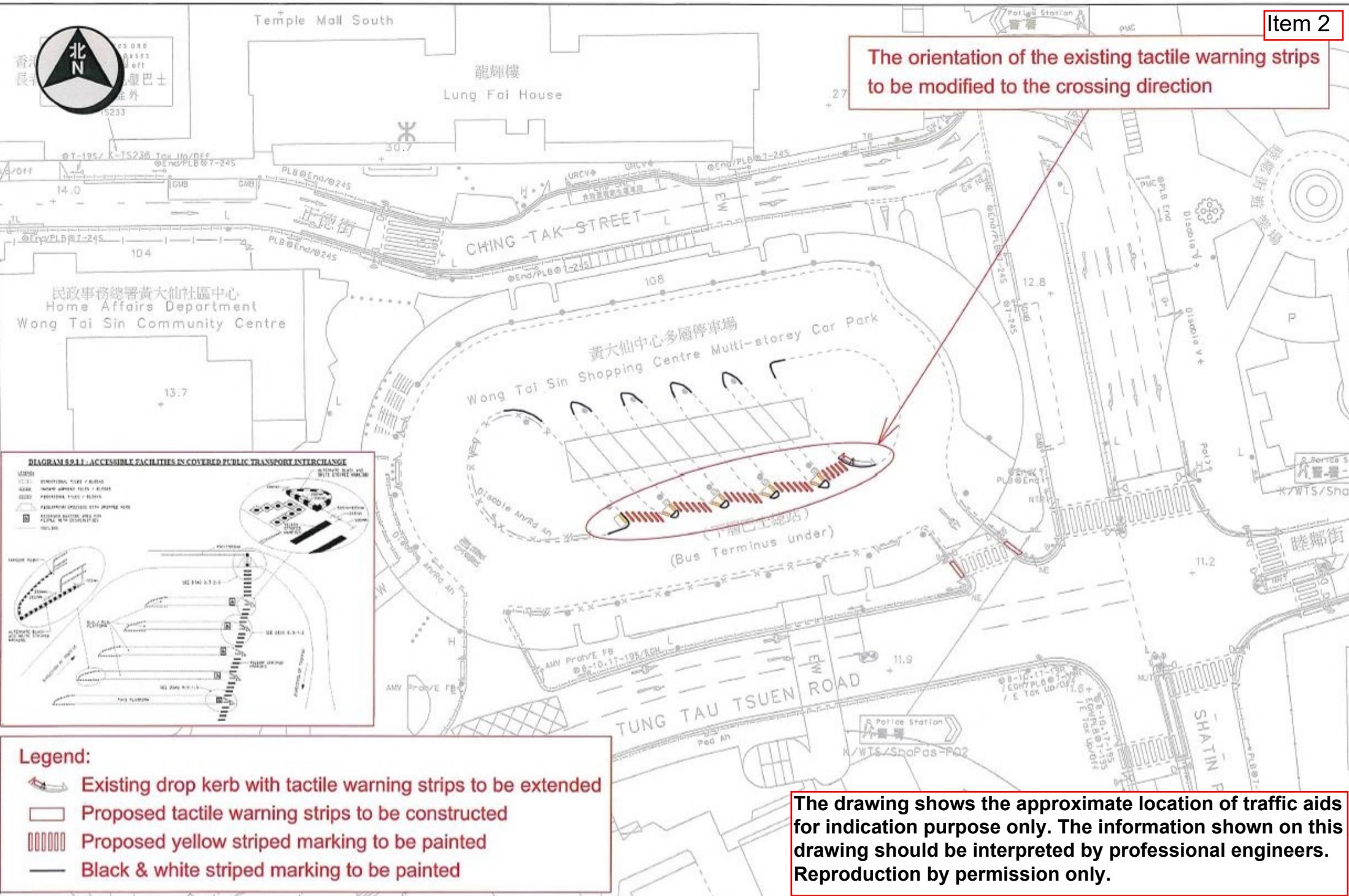
黃大仙區交通改善工程進度報告

截至2025年6月20日

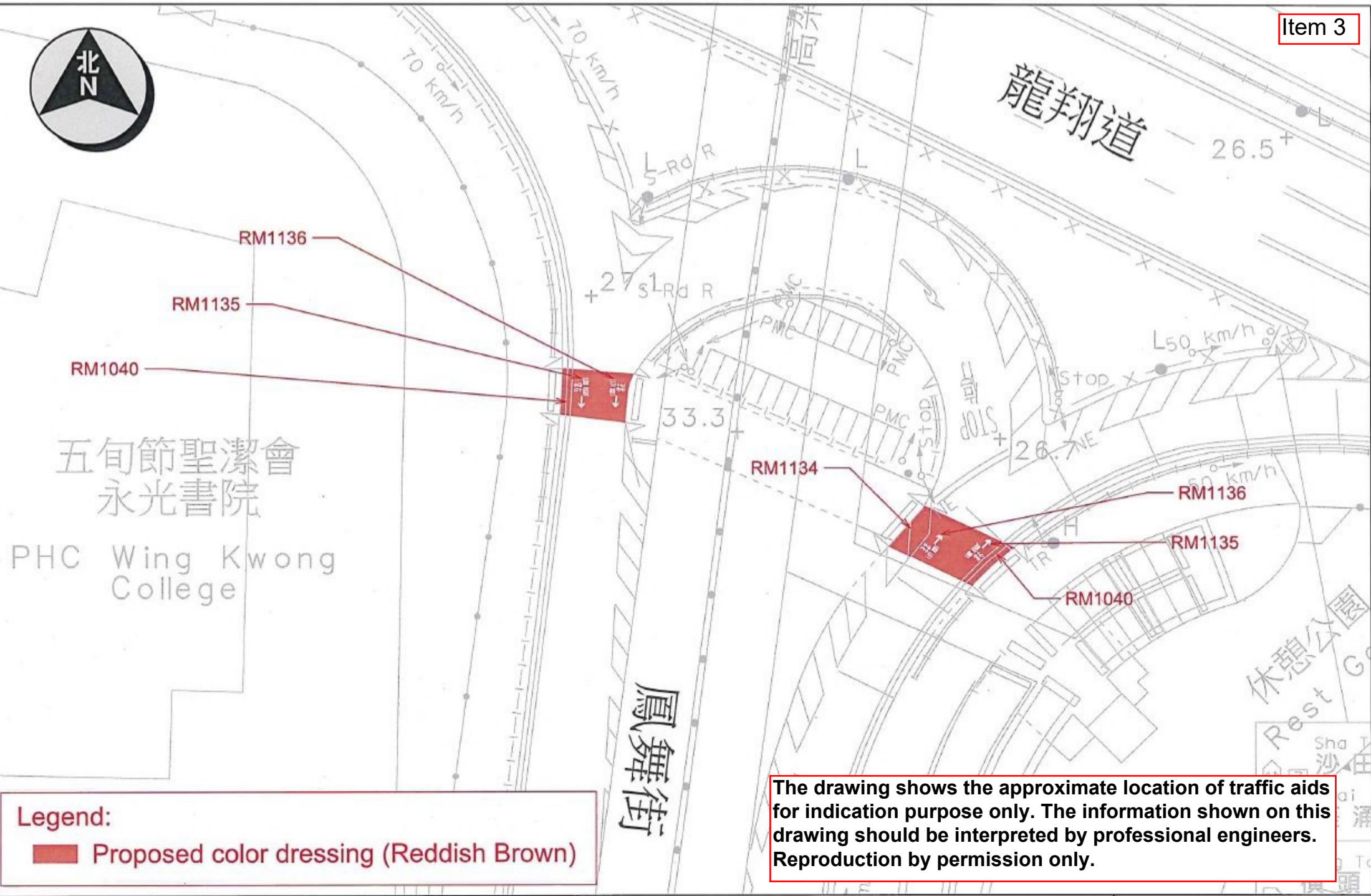
編號	項目編號	擬建的交通改善工程項目	地點	預期動工日期 [實際動工日期]	預期完工日期 [實際完工日期]	工程進度	詳細備註	運輸署工程師 姓名(電話)	路政署工程師 姓名(電話)
1	WR/24/02069	於毓華街路口增設黃色方格及調整道路標誌，以優化道路安排	毓華街	25年4月	25年8月 [25年5月]	100%	工程已完成。	陳志光 先生 (2399 2507)	李學儀 小姐 (2707 7411)
2	WR/23/02568	改善於東頭村道黃大仙巴士總站的行人過路設施	東頭村道	25年3月	25年5月 [25年6月]	100%	工程已完成。	周子健 先生 (2399 2767)	李學儀 小姐 (2707 7411)
3	WR/24/01384	於鳳舞街近龍翔道行人過路處增設紅棕色警示，以提升道路安全	鳳舞街	25年8月	25年10月	10%	正進行有關工程的前期工作。	周子健 先生 (2399 2767)	李學儀 小姐 (2707 7411)
4	WR/24/00971	於仁愛街近仁愛街遊樂場，新增有收費錶的路旁停車位及電單車停車位	仁愛街	25年3月	25年5月 [25年5月]	100%	工程已完成。	周子健 先生 (2399 2767)	李學儀 小姐 (2707 7411)
5	WR/24/01599	於爵祿街近康強街，增設一邊為虛線的雙白線，使車輛需預先使用右一線駛入康強街	爵祿街	25年2月	25年6月 [25年4月]	100%	工程已完成。	周子健 先生 (2399 2767)	李學儀 小姐 (2707 7411)
6	WR/24/2150	禁止車輛由龍蟠街（北行）右轉駛入鑽石山站公共運輸交匯處，擴闊交匯處車輛入口位置的行人路及於行人過路處鬆上紅棕色警示，以提升道路安全	龍蟠街	25年6月	26年3月	0%	工程安排中。	陳志光 先生 (2399 2507)	吳卓衡 先生 (2707 7341)
7	WR/24/2121	於馬仔坑道「天馬苑」站附近設置下斜路邊石，以便輪椅人士上落車	馬仔坑道	25年5月	25年9月	15%	正進行有關工程的前期工作。	陳志光 先生 (2399 2507)	吳卓衡 先生 (2707 7341)
8	WR/24/01386	於龍翔道支路近蒲崗村道行人過路處鬆上紅棕色警示，以提升道路安全	龍翔道	25年8月	25年11月	10%	正進行有關工程的前期工作。	陳志光 先生 (2399 2507)	吳卓衡 先生 (2707 7341)

備註: 請參閱隨附的圖片以了解上述工程的位置

The orientation of the existing tactile warning strips to be modified to the crossing direction



The drawing shows the approximate location of traffic aids for indication purpose only. The information shown on this drawing should be interpreted by professional engineers. Reproduction by permission only.



Legend:
 Proposed color dressing (Reddish Brown)

The drawing shows the approximate location of traffic aids for indication purpose only. The information shown on this drawing should be interpreted by professional engineers. Reproduction by permission only.



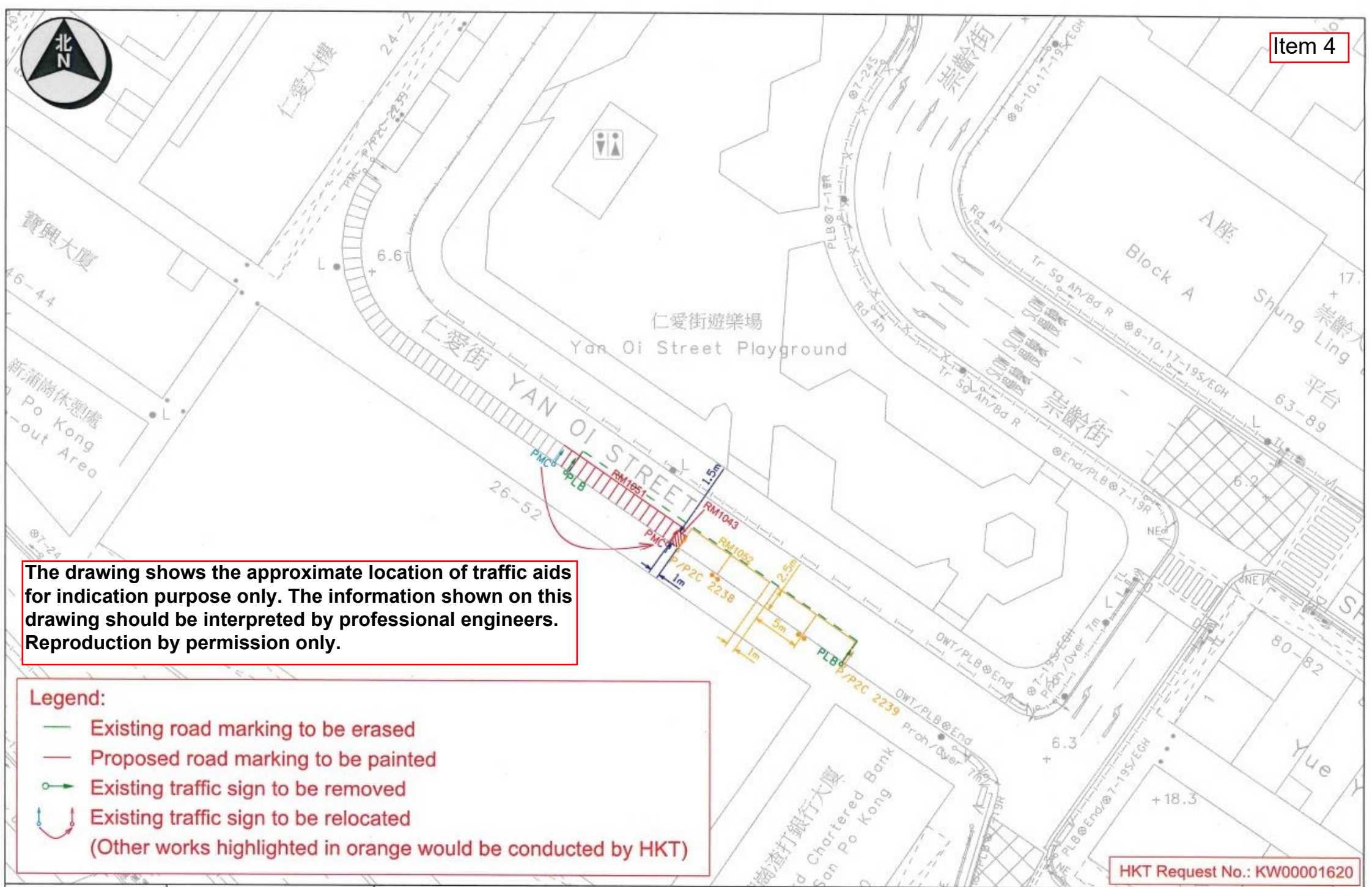
TRAFFIC ENGINEERING
(KLN.) DIV.

Location: Fung Mo Street near Lung Cheung Road
 Survey Sheet No.: K11Q06A

Scale: 1:300 (A4)

Drawing No.: K240533.01

WRF No: WR/HY/TE/KL/24/01384
 Date: 19-08-2024



- Legend:**
-  Existing road marking to be erased
 -  Proposed road marking to be painted
 -  Existing traffic sign to be removed
 -  Existing traffic sign to be relocated
- (Other works highlighted in orange would be conducted by HKT)

HKT Request No.: KW00001620



TRAFFIC ENGINEERING (KLN.) DIV.

Location: Yan Oi Street near Yan Oi Street Playground

Survey Sheet No.: K11Q06C

Scale: 1:500 (A4)

Drawing No.: K230628.01 (HyD)



WRF No.: WR/HY/TE/KL/24/00971

Date: 11-06-2024





The drawing shows the approximate location of traffic aids for indication purpose only. The information shown on this drawing should be interpreted by professional engineers. Reproduction by permission only.

Public light buses
公共小巴

Public light buses
公共小巴

am 7
上午 7
pm 7
下午 7

Except General Holidays
公眾假期例外

Except taxi pick up/drop off
的士上落客除外



am 7
上午 7
pm 7
下午 7

Except General Holidays
公眾假期例外

Except taxi pick up/drop off
的士上落客除外





- Legend:**
- Proposed traffic signs (TS119, TS182, TS2133, TS838, TS860) to be erected
 - Proposed road marking (RM1002, RM1019, RM1021, RM1037, RM1040, RM1104) to be painted
 - Existing traffic signs to be removed
 - Existing road marking to be erased



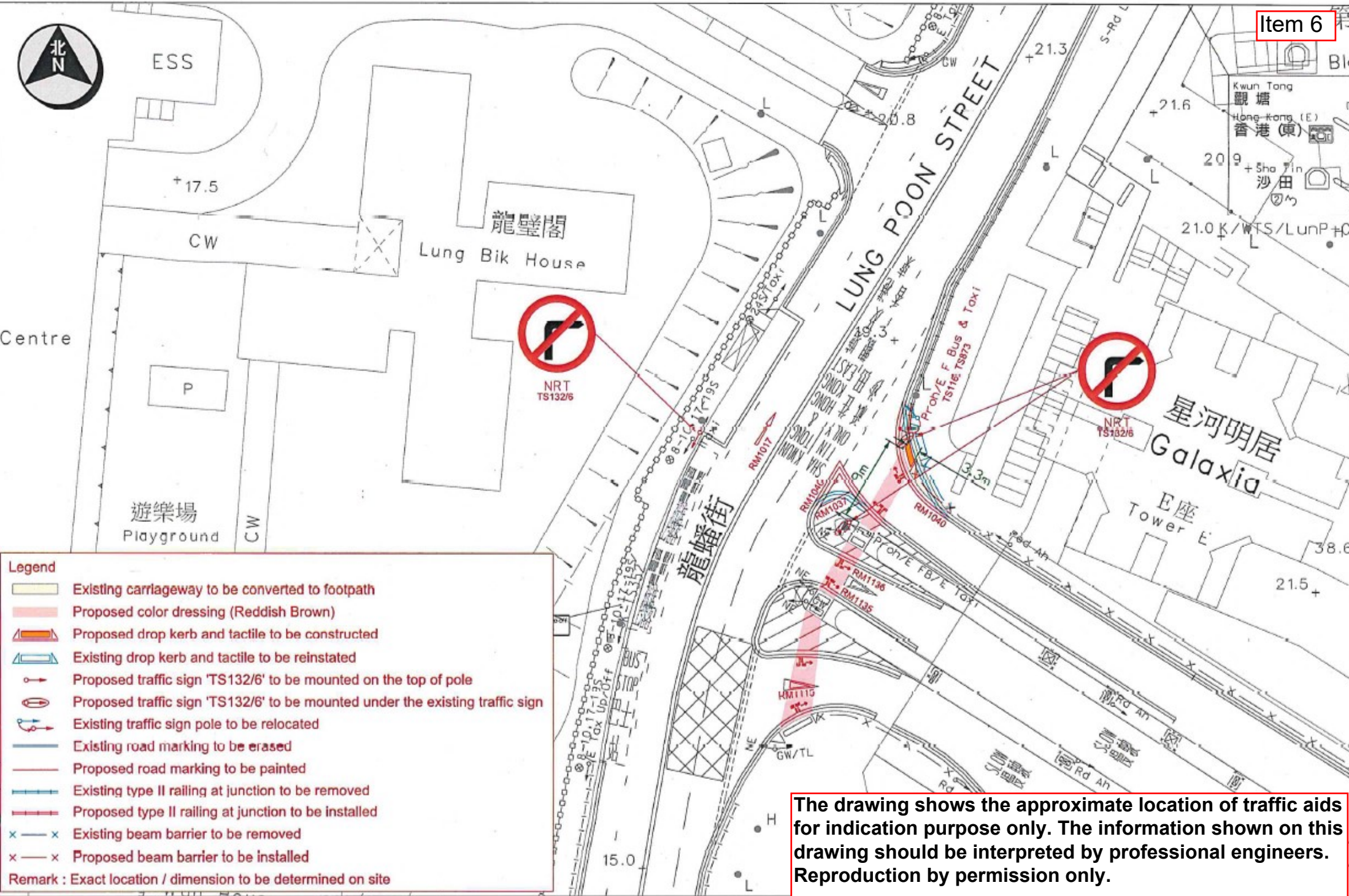
TRAFFIC ENGINEERING (KLN.) DIV.

Location: J/O Tseuk Luk Steet and Hong Keung Street
Survey Sheet No. K11Q06D

Scale: 1:500 (A4)

Drawing No. K220904.01C-1

WRF NO. WR/HY/TE/KL/24/01599
Date: 17 April 2025



The drawing shows the approximate location of traffic aids for indication purpose only. The information shown on this drawing should be interpreted by professional engineers. Reproduction by permission only.

- Legend**
- Existing carriageway to be converted to footpath
 - Proposed color dressing (Reddish Brown)
 - Proposed drop kerb and tactile to be constructed
 - Existing drop kerb and tactile to be reinstated
 - Proposed traffic sign 'TS132/6' to be mounted on the top of pole
 - Proposed traffic sign 'TS132/6' to be mounted under the existing traffic sign
 - Existing traffic sign pole to be relocated
 - Existing road marking to be erased
 - Proposed road marking to be painted
 - Existing type II railing at junction to be removed
 - Proposed type II railing at junction to be installed
 - Existing beam barrier to be removed
 - Proposed beam barrier to be installed
- Remark : Exact location / dimension to be determined on site




竹園道
CHUK YUEN ROAD

宏景閣
Wang King House

馬仔坑道
MA CHAI HANG ROAD

馬仔坑通風樓
Ma Chai Hang Ventilation Building

Legend



Proposed drop kerb to be constructed

Remark: Exact location / dimension to be determined on site

The drawing shows the approximate location of traffic aids for indication purpose only. The information shown on this drawing should be interpreted by professional engineers. Reproduction by permission only.



蒲崗村道

PO KONG VILLAGE ROAD

TAI HOM ROAD

龍翔道

龍翔道北 / 蒲崗村道休憩處



RM1136

RM1135

RM1037

RM1040

The drawing shows the approximate location of traffic aids for indication purpose only. The information shown on this drawing should be interpreted by professional engineers. Reproduction by permission only.

Legend:
■ Proposed color dressing (Reddish Brown)



TRAFFIC ENGINEERING (KLN.) DIV.

Location: Slip road from Lung Cheung Road (Eastbound) to Po Kong Village Road (Southbound)
Survey Sheet No.: K11Q06B

Scale: 1:300 (A4)

Drawing No.: K240534.01

WRF No.: WR/HY/TE/KL/24/01386
Date: 19-08-2024