

建議開辦峻巒新界專線小巴路線

目的

本文件旨在諮詢開辦峻巒新界專線小巴路線的建議，並提交建議的詳細內容，供委員參閱及討論。

建議

2. 峻巒是大型私人發展項目，根據發展商提供的資料，峻巒共提供3000多個住宅單位，預計總人口約9000多人。預計第一期約300多個住宅單位，最早將於2016年第四季起入伙，而餘下2600多個單位則會於2017年第二季及第三季分階段入伙。現時，途經峻巒附近的公共交通服務，包括九巴76K號線，以及專線小巴第36、37、38、75、76、78及603號線。

3. 為配合新增的乘客需求，除了根據2016/17年度元朗區巴士路線計劃把九巴第68F號線伸延至沙埔村外，運輸署亦計劃開設一條新的專線小巴路線，行走峻巒至錦上路站公共交通交匯處，有關的營運細節可參閱附件一及附件二。

實施日期

4. 建議新專線小巴路線約在2016年第四季投入服務，但需視乎峻巒入伙的進度。

徵詢意見

5. 各委員可就上述建議提出意見。

運輸署
2016年7月

建議的新界專線小巴路線

峻巒－錦上路站公共交通交匯處

(I) 路線

峻巒至錦上路站公共交通交匯處：經峻巒通路、青山公路-潭尾段、凹頭迴旋處、錦田公路、錦河路、東匯路及錦上路站公共交通交匯處。

錦上路站公共交通交匯處至峻巒：經錦上路站公共交通交匯處、東匯路、錦河路、錦田公路、凹頭迴旋處、青山公路-潭尾段及峻巒通路。

(II) 基本班次

每隔 10 至 15 分鐘一班(早上 6 時至晚上 10 時 30 分)

(III) 建議最高收費

每程車費7.1元

(IV) 車程距離

約3.6公里（單程）

(V) 行車時間

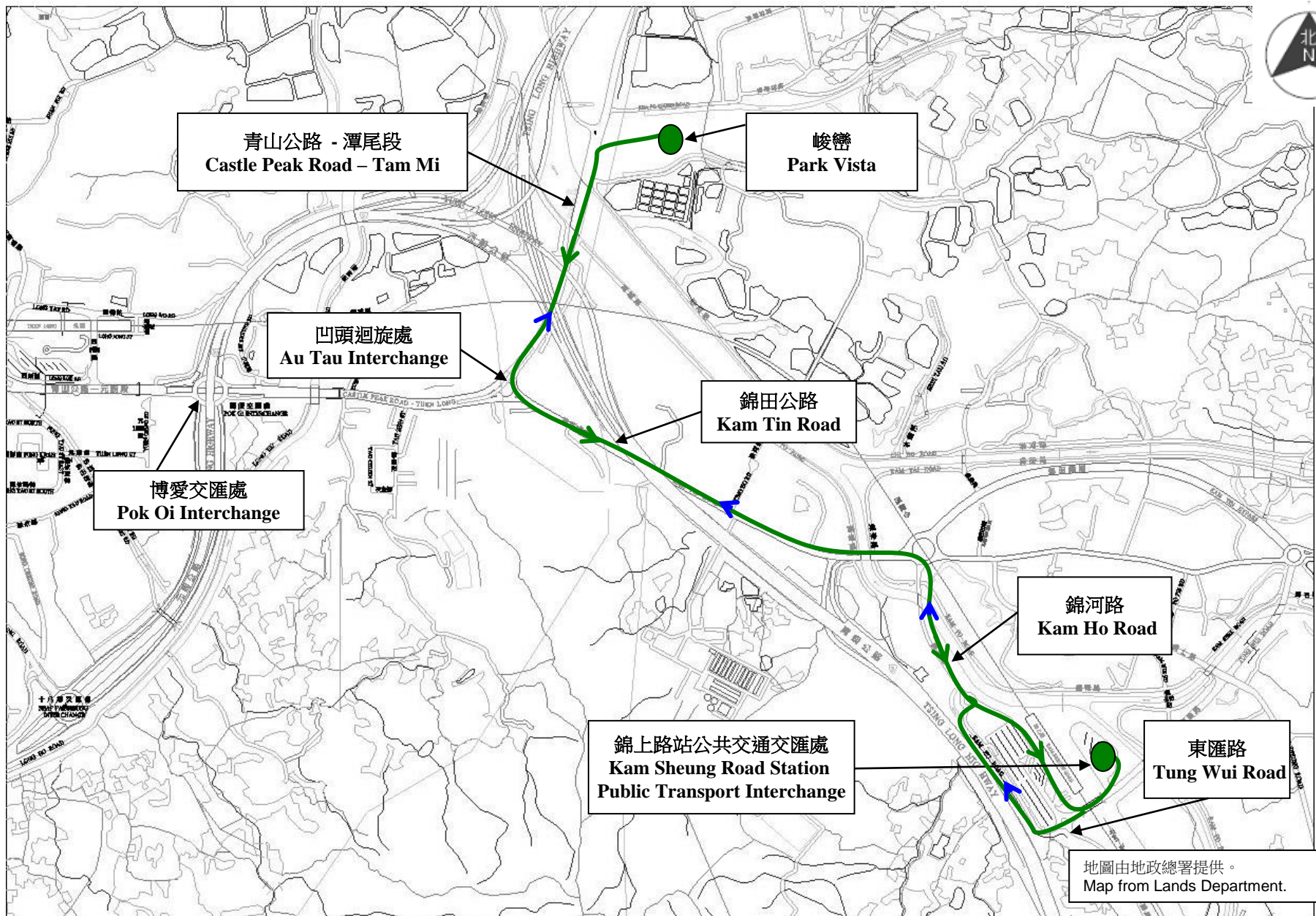
約 8 分鐘（單程）

(VI) 車輛分配/載客量

載客量不超過 16 人的公共小巴 4 部

(VII) 終點站

峻巒及錦上路站公共交通交匯處





Park Vista – Kam Sheung Road Station Public Transport Interchange (daytime service)

峻巒 – 錦上路站公共交通交匯處 (日間服務)

Not to Scale
不依比例

LEGEND 圖例

 Routing of the GMB Route
專線小巴路線

 Terminal Point
總站