

油尖旺區議會
社區建設委員會

大角咀海濱長廊前期工程

目的

本文件旨在向委員匯報發展大角咀海濱長廊前期工程的跟進事宜。

背景

2. 在2012年12月6日油尖旺區議會轄下社區建設委員會(社建會)第六次會議上，建築署就大角咀海濱長廊前期工程提出“花園”和“美術館”兩個設計概念，獲得各委員接納及支持融合兩個設計概念的優點作詳細設計，並於日後以資料文件形式向社建會交代有關事宜。

設計概念

3. 建議的大角咀海濱長廊毗鄰新油麻地避風塘，可遠望位處南方的西九文化發展區和遠眺維多利亞港，該用地的位置圖載於附件1。工程項目的重點是加強沿海一帶的綠化，而長遠目標希望可連貫西九龍的海濱長廊，以營造獨特、悠閒的休憩用地。

油尖旺區議會

社區建設委員會

4. 為配合西九文化發展區的藝術主題，大角咀海濱長廊前期工程現以“戶外畫廊”為設計概念，將藝術擺設的意念融入海濱長廊內的設施及配套中，運用一些具特色的「美術畫框」擺設，把西九文化發展區、維多利亞港以及新油麻地避風塘的自然景緻「鑲嵌」在海濱長廊的園景內；並設置特色座椅及避雨亭，讓遊人在藝術和自然中休憩。
5. 海濱長廊內主要設施包括 -
 - (a) 可作休閒漫步或緩跑之用的海旁行人道；
 - (b) 一個多用途廣場供舉行靜態活動；
 - (c) 避雨亭、小食亭、特色座椅、海旁欄杆及照明設施；以及
 - (d) 園境設計及其他附屬設施，例如灌溉及排水設施等。

工程項目的設計平面圖、剖面圖及小食亭示意圖載於附件2至6。

6. 工程計劃會選用環保物料，加入可利用再生能源的設施，如太陽能混合照明系統燈等，以善用地球資源，優化地區環境。

油尖旺區議會
社區建設委員會

項目進度

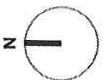
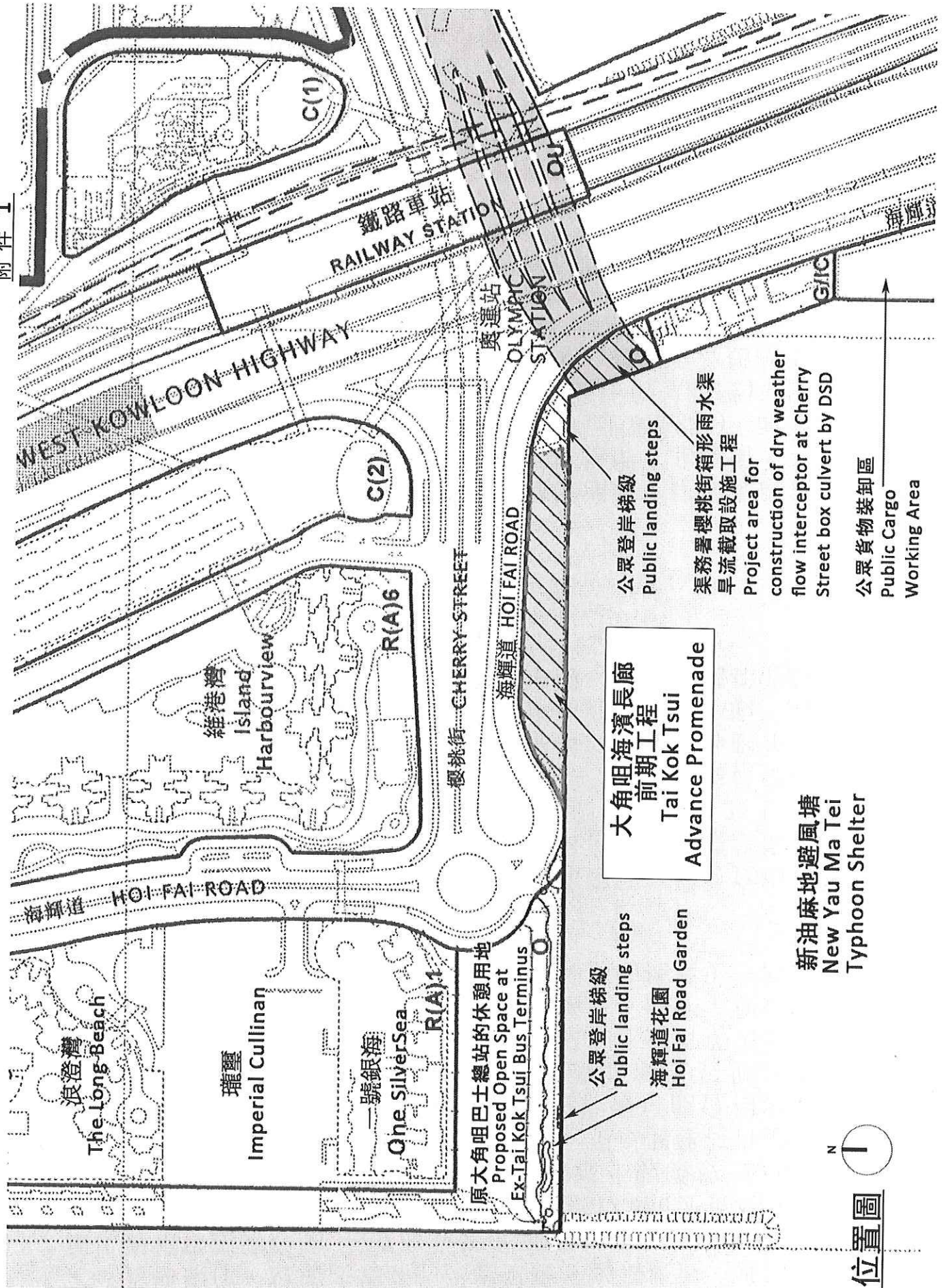
7. 我們將按原定計劃於 2013 年第三季展開建造工程，以期在 2014 年年底完成。

附件

- 附件 1 大角咀海濱長廊位置圖
附件 2 至 6 “戶外畫廊” 主題概念設計

提呈人： 土木工程拓展署

2013 年 4 月



位置圖

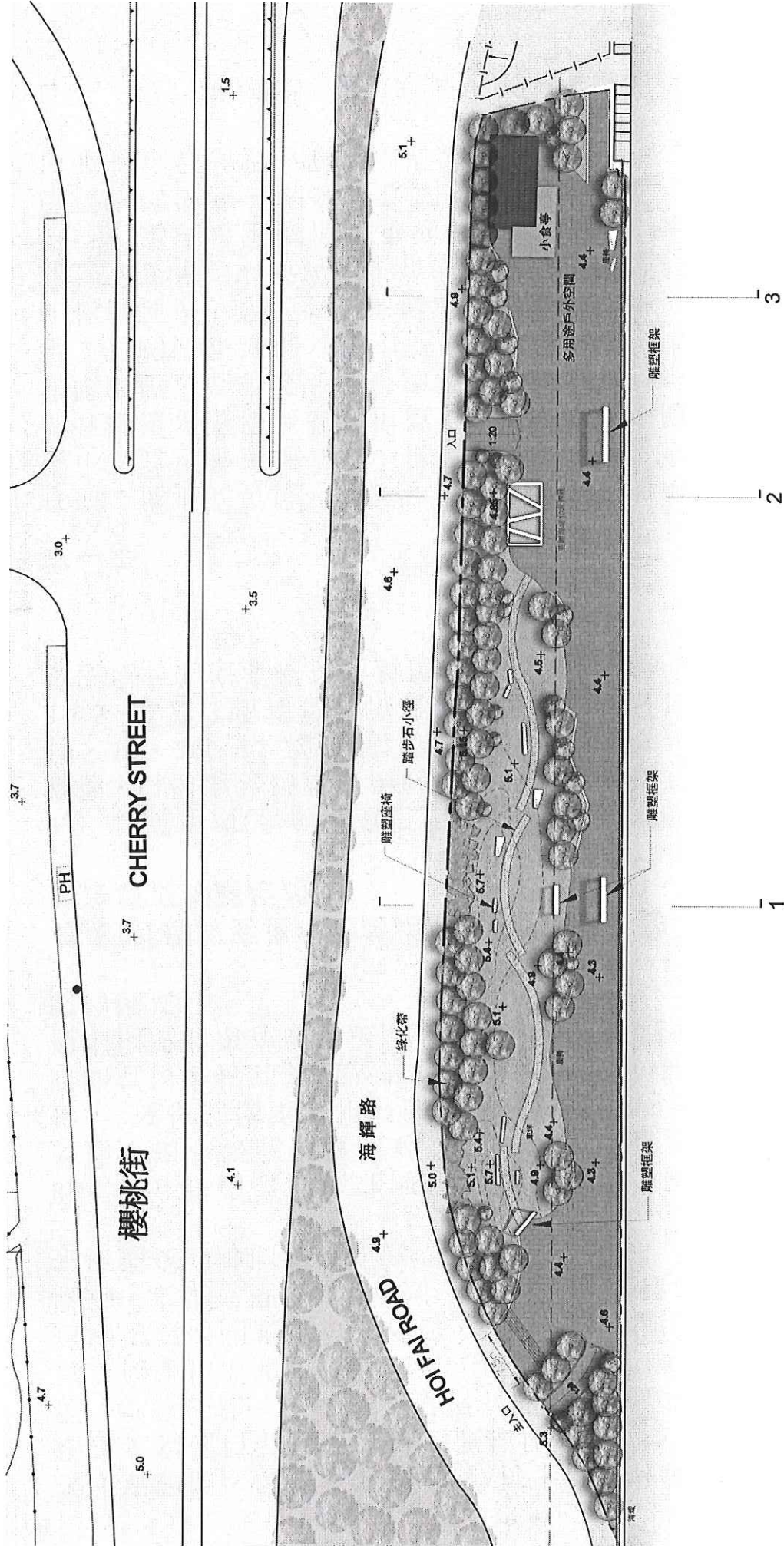
新油麻地避風塘
New Yau Ma Tei
Typhoon Shelter

大角咀海濱長廊
前期工程
Tai Kok Tsui
Advance Promenade

公眾登岸梯級
Public landing steps
海輝道花園
Hoi Fai Road Garden

公眾登岸梯級
Public landing steps
渠務署櫻桃街箱形雨水渠旱流截取設施工程
Project area for construction of dry weather flow interceptor at Cherry Street box culvert by DSD
公眾貨物裝卸區
Public Cargo Working Area

附件 2

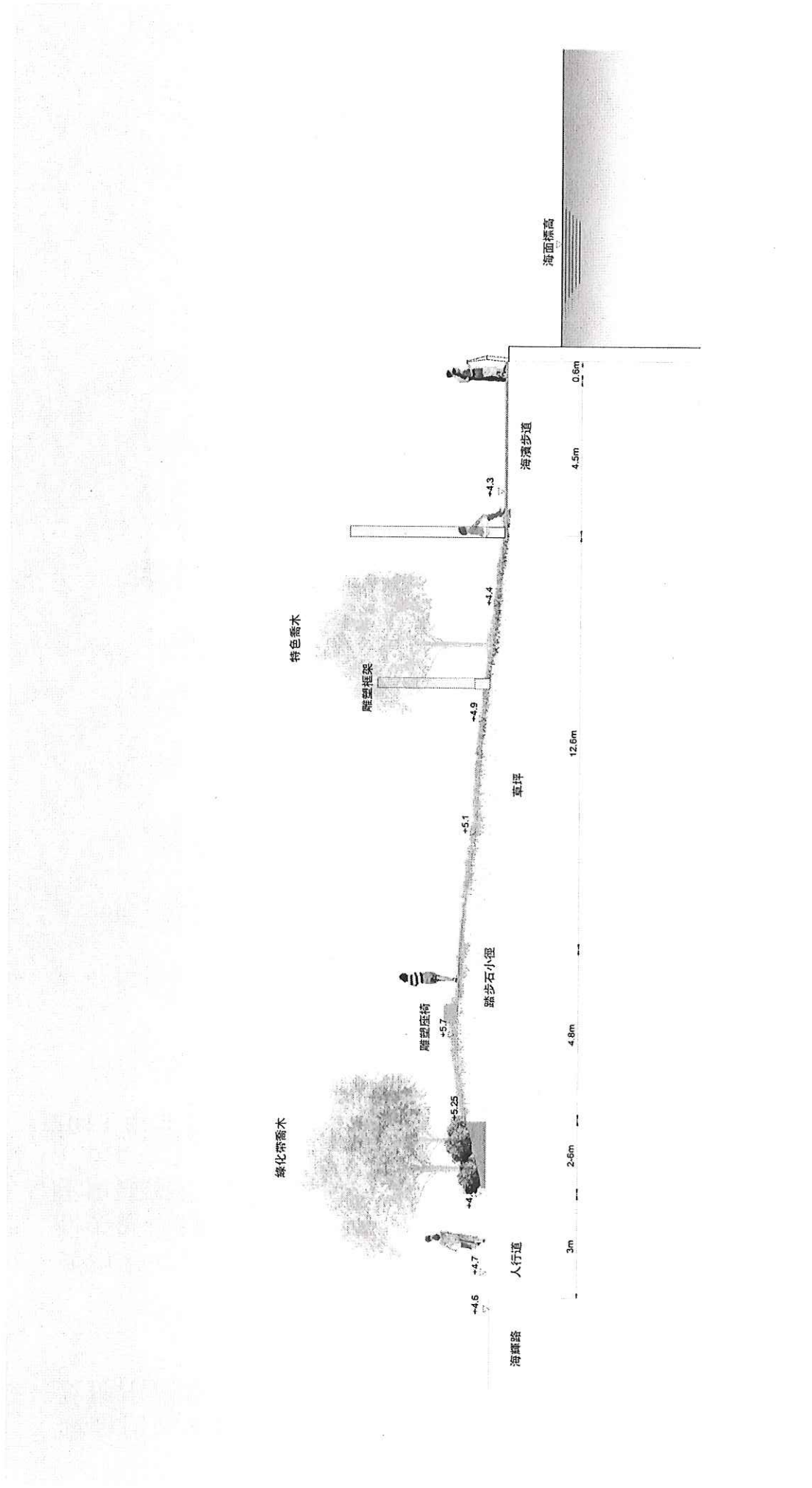


大角咀海濱長廊前期工程

TAI KOK TSUI ADVANCE PROMENADE

總體景觀平面圖

2013年4月

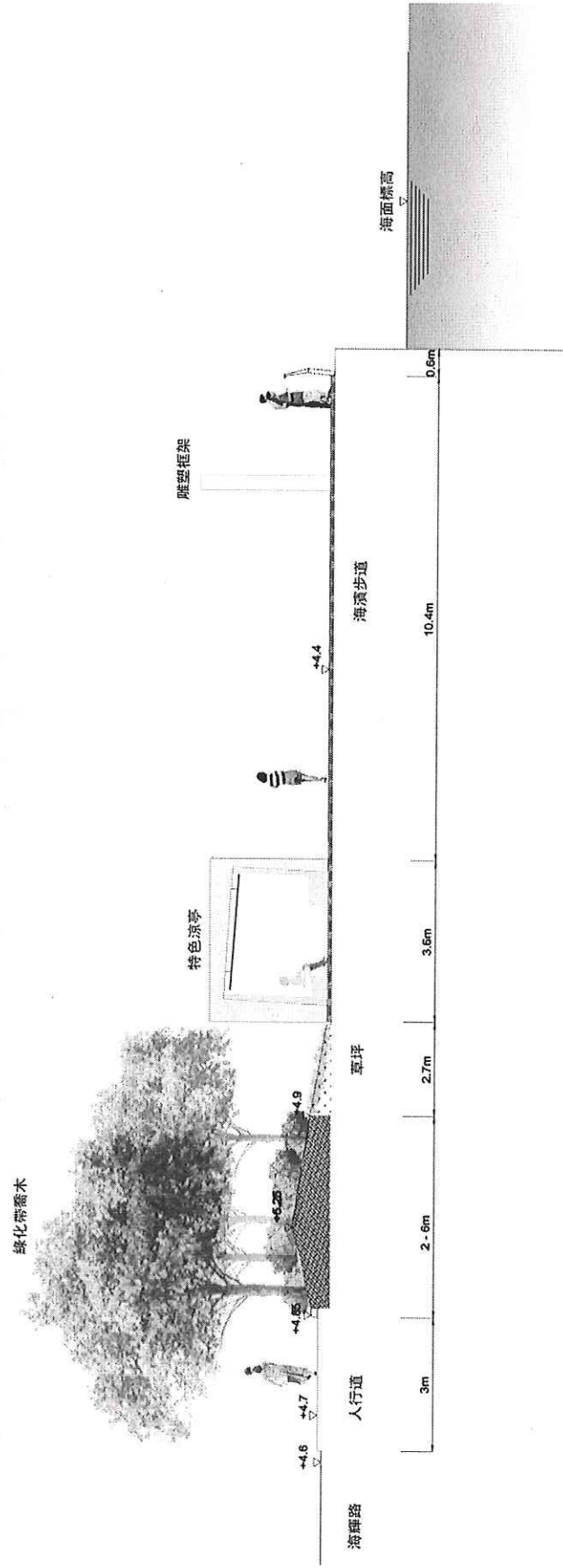


大角咀海濱長廊前期工程

TAI KOK TSUI ADVANCE PROMENADE

剖面圖 1

2013年4月




大角咀海濱長廊前期工程

TAI KOK TSUI ADVANCE PROMENADE

剖面圖 2

2013年4月





大角咀海濱長廊前期工程

TAI KOK TSUI ADVANCE PROMENADE

剖面圖 3

2013年4月



大角咀海濱長廊前期工程

TAI KOK TSUI ADVANCE PROMENADE

透視圖 - 小食亭

2013年4月