

## 油尖旺區議會交通及運輸委員會會議

## 運輸署 / 路政署正在施工中或準備於短期內施工的區域交通改善工程項目及時間表(截至 2014年 2月)

項目編號	擬建的交通改善工程項目	地點	預期動工日期	預期完工日期	詳細備註	運輸署工程師 姓名(電話)	路政署工程師 姓名(電話)
KL/12/01577	擬在渡船街，文昌街及西貢街交界路口擴大安全島及加設燈號控制行人過路處 (圖則編號:K110618.09D)	渡船街，文昌街及西貢街交界	2013年6月	2013年12月	擴大安全島及加設燈號控制行人過路處。  主體土木工程已於2013年12月中完工。機電工程署及有關部門亦已於2014年2月18日開啓該行人過路燈。	馮敏琪女士 (2399 2506)	吳天賜先生 (2707 7217)
KL/12/02158	擬在海防道設不准停車限制區(貨車上落貨除外) (圖則編號:K120536.01)	海防道	2014年4月	2014年4月	移除現有的路面標記及鬆上不准停車限制區(貨車上落貨除外)之新標記。  預計2014年4月中完成。	戴尚勸先生 (2399 2503)	吳天賜先生 (2707 7217)
KL/12/03053	擬在寶勒巷進行行人路擴闊及改善工程 (圖則編號: K110770.01C)	寶勒巷	2014年2月	2014年6月	行人路擴闊及相關改善工程。  已於2014年2月開工，預計2014年6月尾完成。	楊永健先生 (2399 2711)	吳天賜先生 (2707 7217)
KL/13/01844	擬在欣翔道近友翔道加建行人過路工程及相關改善設施 (圖則編號:K130404.01C)	欣翔道近友翔道	2013年12月	2014年2月	加建行人過路工程及相關改善設施  工程已於2014年1月下旬完工。	馮敏琪女士 (2399 2506)	方偉鵬先生 (2707 7203)
XX/12/02995	擬在彌敦道近太子道西擴大安全島及相關改善設施 (圖則編號:RSS10.3024.1c)	彌敦道近太子道西	2014年2月	2014年4月	擴大安全島、加設路旁欄杆及更改路面標記。	葉祖蔭先生 (2294 2530)	方偉鵬先生 (2707 7203)

**LEGEND :**

ALL C/W MARKING TO BE PAINTED AS SHOWN IN RED AND ERASED AS SHOWN IN GREY

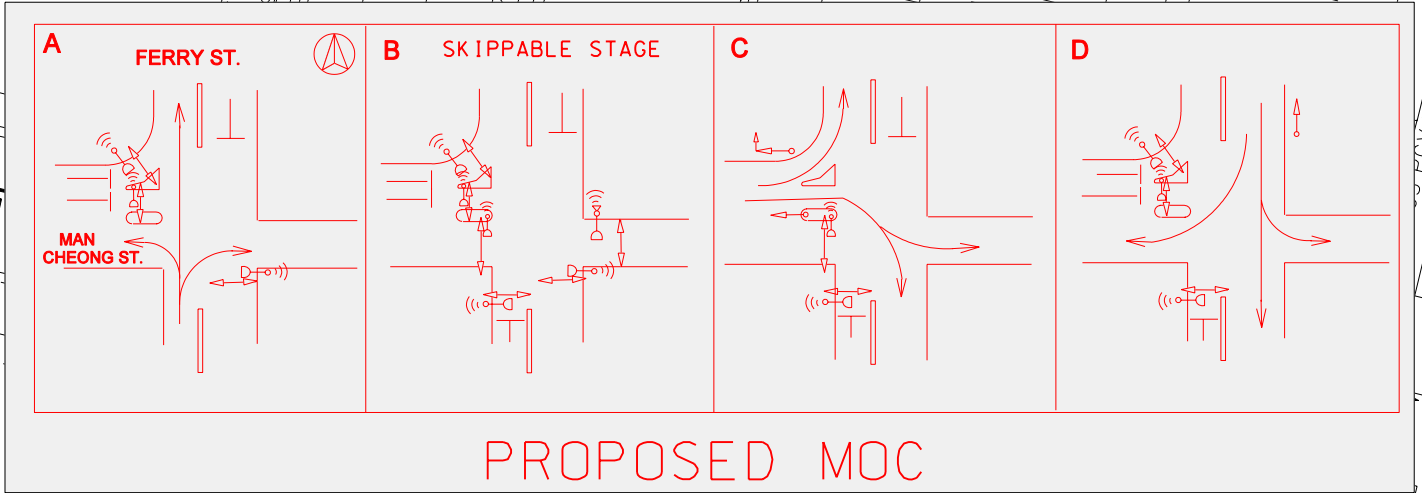
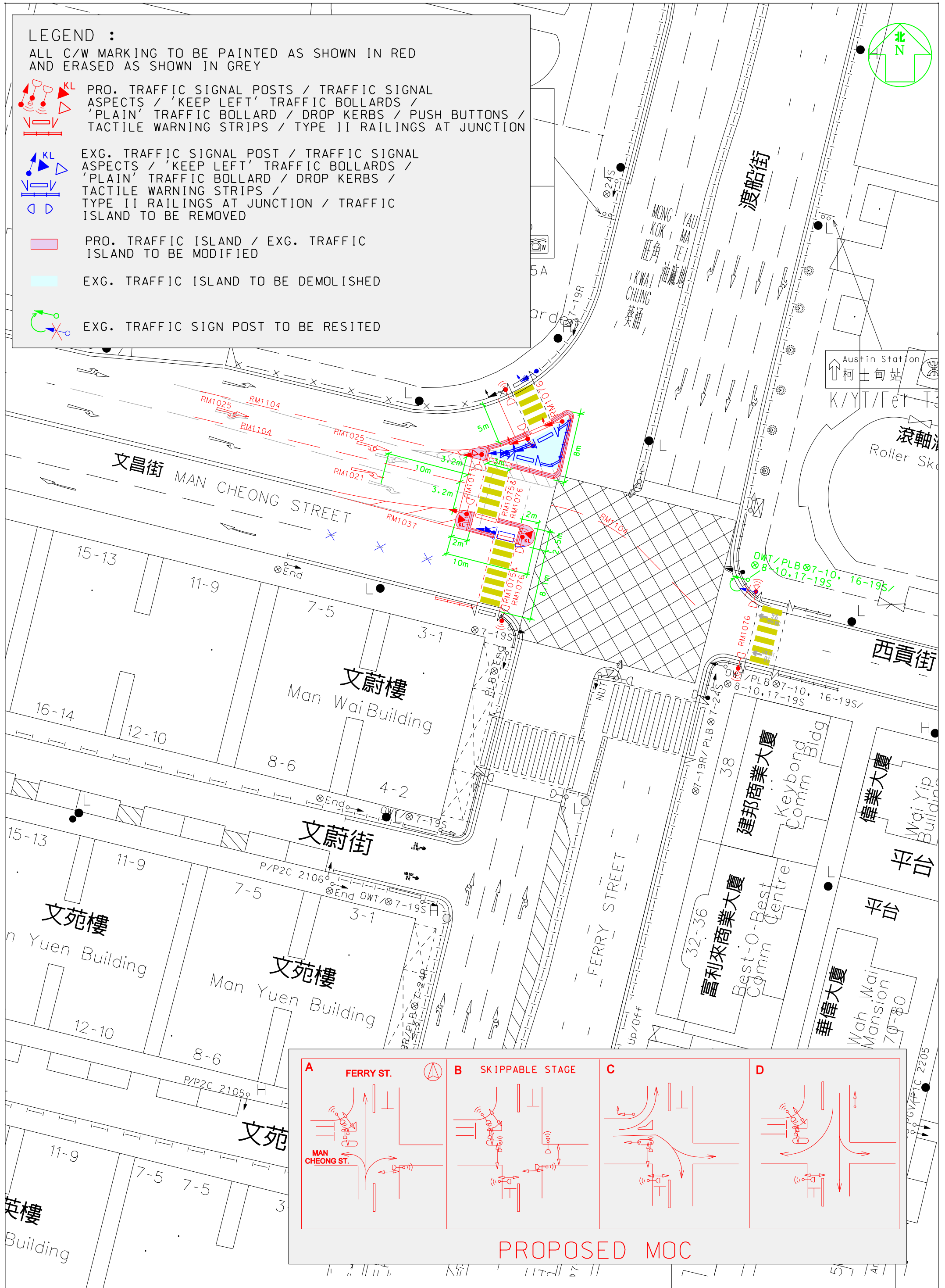
 **PRO. TRAFFIC SIGNAL POSTS / TRAFFIC SIGNAL ASPECTS / 'KEEP LEFT' TRAFFIC BOLLARDS / 'PLAIN' TRAFFIC BOLLARD / DROP KERBS / PUSH BUTTONS / TACTILE WARNING STRIPS / TYPE II RAILINGS AT JUNCTION**

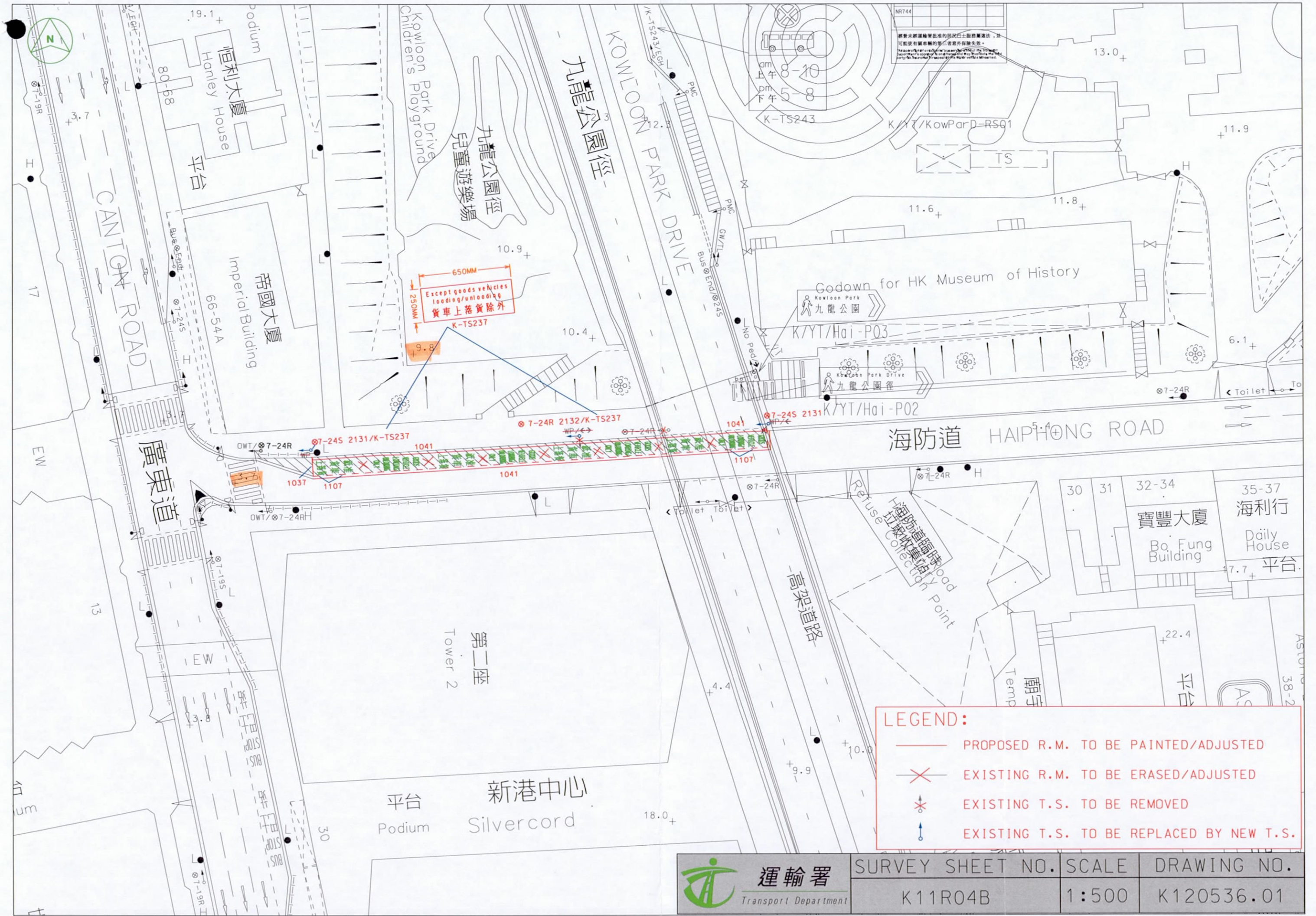
 **EXG. TRAFFIC SIGNAL POST / TRAFFIC SIGNAL ASPECTS / 'KEEP LEFT' TRAFFIC BOLLARDS / 'PLAIN' TRAFFIC BOLLARD / DROP KERBS / TACTILE WARNING STRIPS / TYPE II RAILINGS AT JUNCTION / TRAFFIC ISLAND TO BE REMOVED**

 **PRO. TRAFFIC ISLAND / EXG. TRAFFIC ISLAND TO BE MODIFIED**

 **EXG. TRAFFIC ISLAND TO BE DEMOLISHED**

 **EXG. TRAFFIC SIGN POST TO BE RESITED**



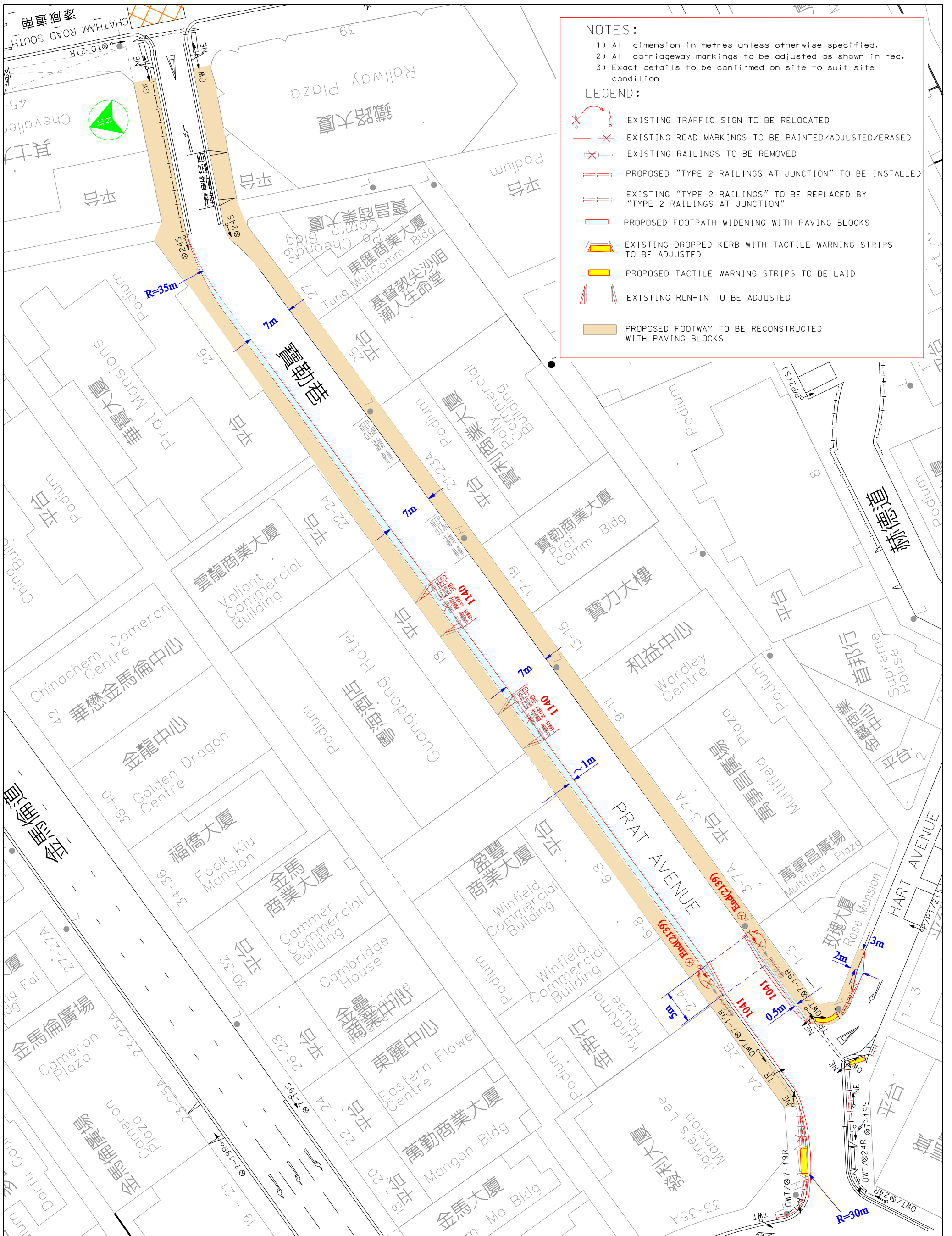


經修訂後之交通標誌及交通標線，並可能受有關車輛之第三者意外保險影響。  
 The proposed or amended traffic signs and road markings may be affected by the third party liability insurance of the motor vehicles concerned.

650MM  
 250MM  
 Except goods vehicles loading/unloading  
 貨車上落貨除外  
 K-TS237

**LEGEND:**

	PROPOSED R.M. TO BE PAINTED/ADJUSTED
	EXISTING R.M. TO BE ERASED/ADJUSTED
	EXISTING T.S. TO BE REMOVED
	EXISTING T.S. TO BE REPLACED BY NEW T.S.



**運輸署**  
Transport Department

Office  
TRAFFIC ENGINEERING (KLN.) DIV.

ENGINEER  
W.K. YEUNG

CHECKED  
F.Y. CHAU YAU

DRAWN  
H.W. TAI

Drawing Title  
**PROPOSED FOOTPATH WIDENING AND PAVING AT PRAT AVENUE**

Scale  
**1:500 (A3 SIZE)**

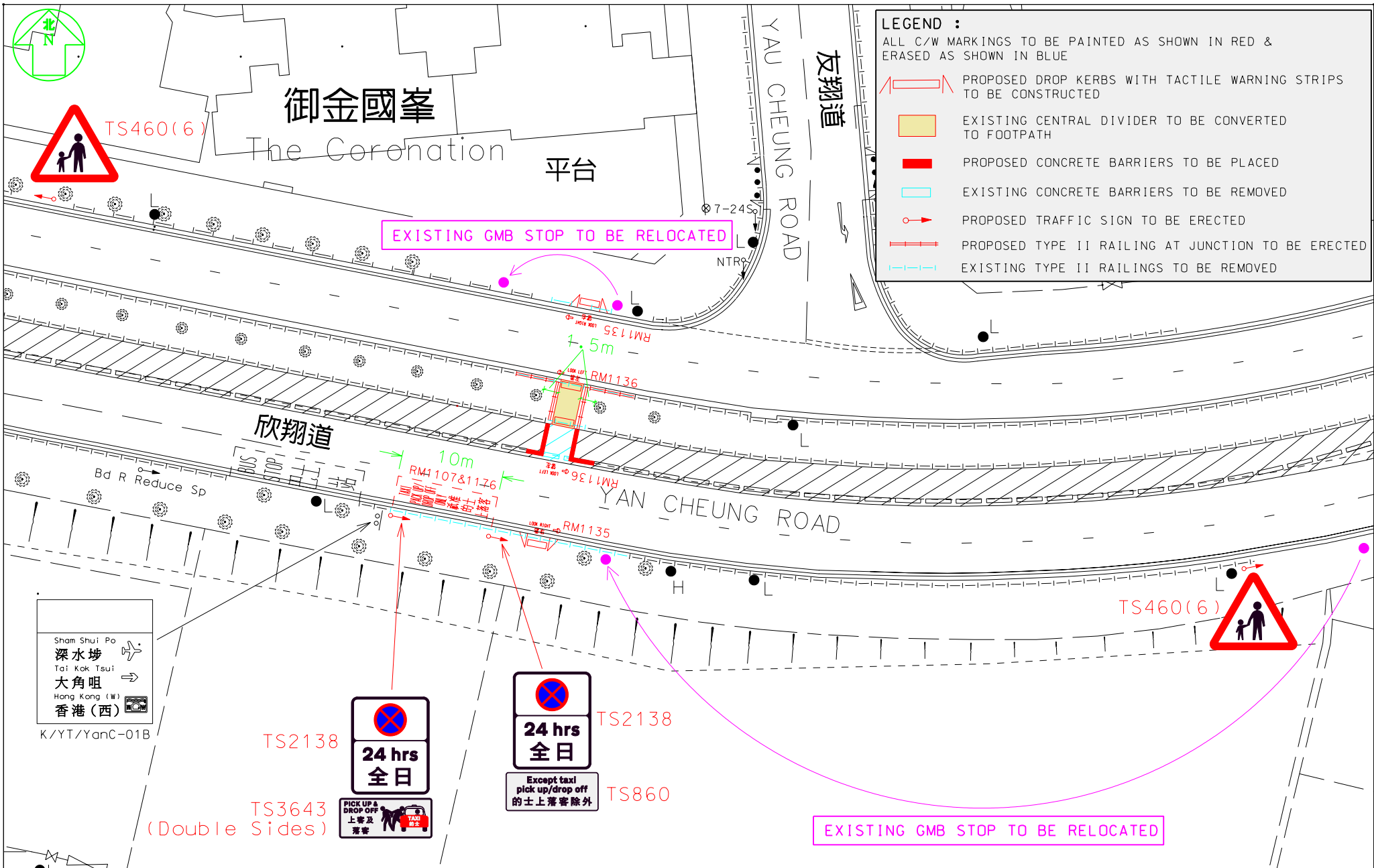
Survey Sheet No.  
**K11R05A**

Date  
**18-JAN-2013**

Drawing No.  
**K110770.01C**

Circulation Date

WRF No.  
**WR/HY/TE/KL/12/03053**



- LEGEND :**  
 ALL C/W MARKINGS TO BE PAINTED AS SHOWN IN RED & ERASED AS SHOWN IN BLUE
- PROPOSED DROP KERBS WITH TACTILE WARNING STRIPS TO BE CONSTRUCTED
  - EXISTING CENTRAL DIVIDER TO BE CONVERTED TO FOOTPATH
  - PROPOSED CONCRETE BARRIERS TO BE PLACED
  - EXISTING CONCRETE BARRIERS TO BE REMOVED
  - PROPOSED TRAFFIC SIGN TO BE ERECTED
  - PROPOSED TYPE II RAILING AT JUNCTION TO BE ERECTED
  - EXISTING TYPE II RAILINGS TO BE REMOVED

Sham Shui Po  
 深水埗  
 Tai Kok Tsui  
 大角咀  
 Hong Kong (W)  
 香港(西)  
 K/YT/YanC-01B

PROPOSAL NO.: K130404.01C  
 SURVEYSHEET NO.: K11P24A&B





DATE: 26-08-2013  
 SCALE: 1:500 in A4

WRF NO.:  
 WR/HY/TE/KL/13/



Proposed Remedial Measures	
Location : Nathan Road/Prince Edward Road West	
Ref : RS 146/101/N25B	11NW14D
Scale : 1 : 500(A4)	(Q3-2010)
Date : 21.07.2011	Drg. No. RSS10.3024.1c
ROAD SAFETY AND STANDARDS DIVISION TRANSPORT DEPARTMENT	

**LEGEND :**

-  TO ERASE ROAD MARKING (RM1001)
-  TO PAINT ROAD MARKING
-  TO REMOVE EXISTING TYPE II RAILINGS
-  PROPOSED TYPE II RAILINGS AT JUNCTION

