

油尖旺區議會交通及運輸委員會會議

運輸署 / 路政署正在施工中或準備於短期內施工的區域交通改善工程項目及時間表(截至 2013年 7月)

項目編號	擬建的交通改善工程項目	地點	預期動工日期	預期完工日期	詳細備註	運輸署工程師 姓名(電話)	路政署工程師 姓名(電話)
KL/12/01577	在渡船街，文昌街及西貢街交界路口擴大安全島及加設燈號控制行人過路處 (圖則編號:K110618.09D)	渡船街，文昌街及西貢街交界	2013年6月	2013年12月	在渡船街，文昌街及西貢街交界路口擴大安全島及加設燈號控制行人過路處。 工程已經展開，並預計於2013年12月中完工。	馮敏琪 女士 (2399 2506)	吳天賜先生 (2707 7217)
KL/12/02970	擴闊行人路及相關改善設施 (圖則編號: K120176.01A)	西貢街由廣東道與炮台街交界段	2013年8月	2013年10月	擴闊行人路及相關改善設施。 工程預計在2013年8月中展開，並預計於2013年10月尾完工。	楊永健先生 (2399 2711)	吳天賜先生 (2707 7217)

LEGEND :

ALL C/W MARKING TO BE PAINTED AS SHOWN IN RED AND ERASED AS SHOWN IN GREY

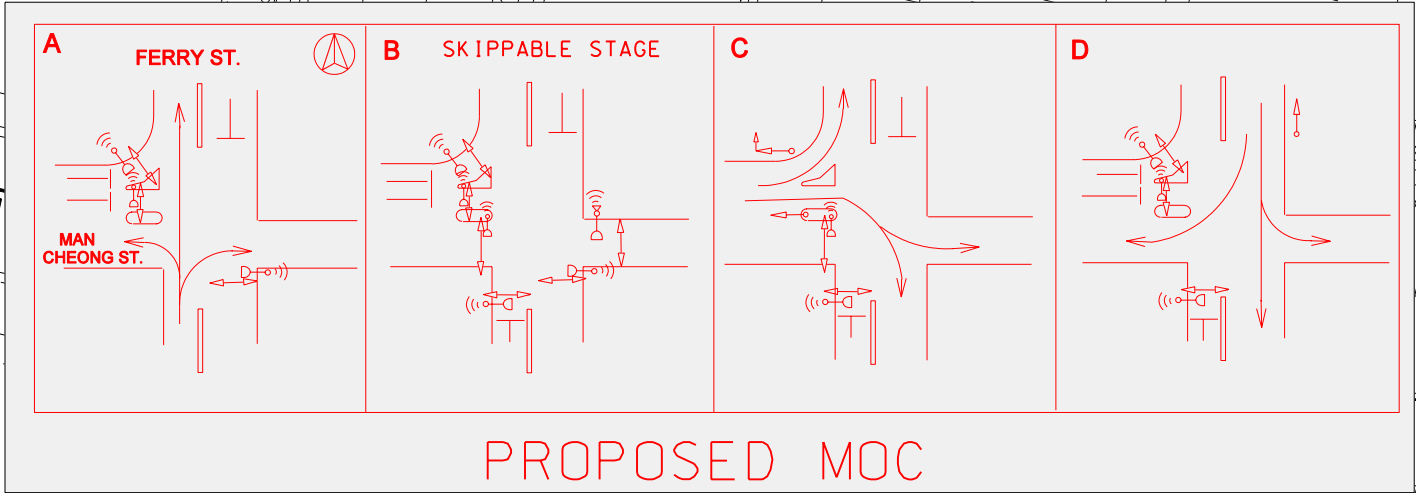
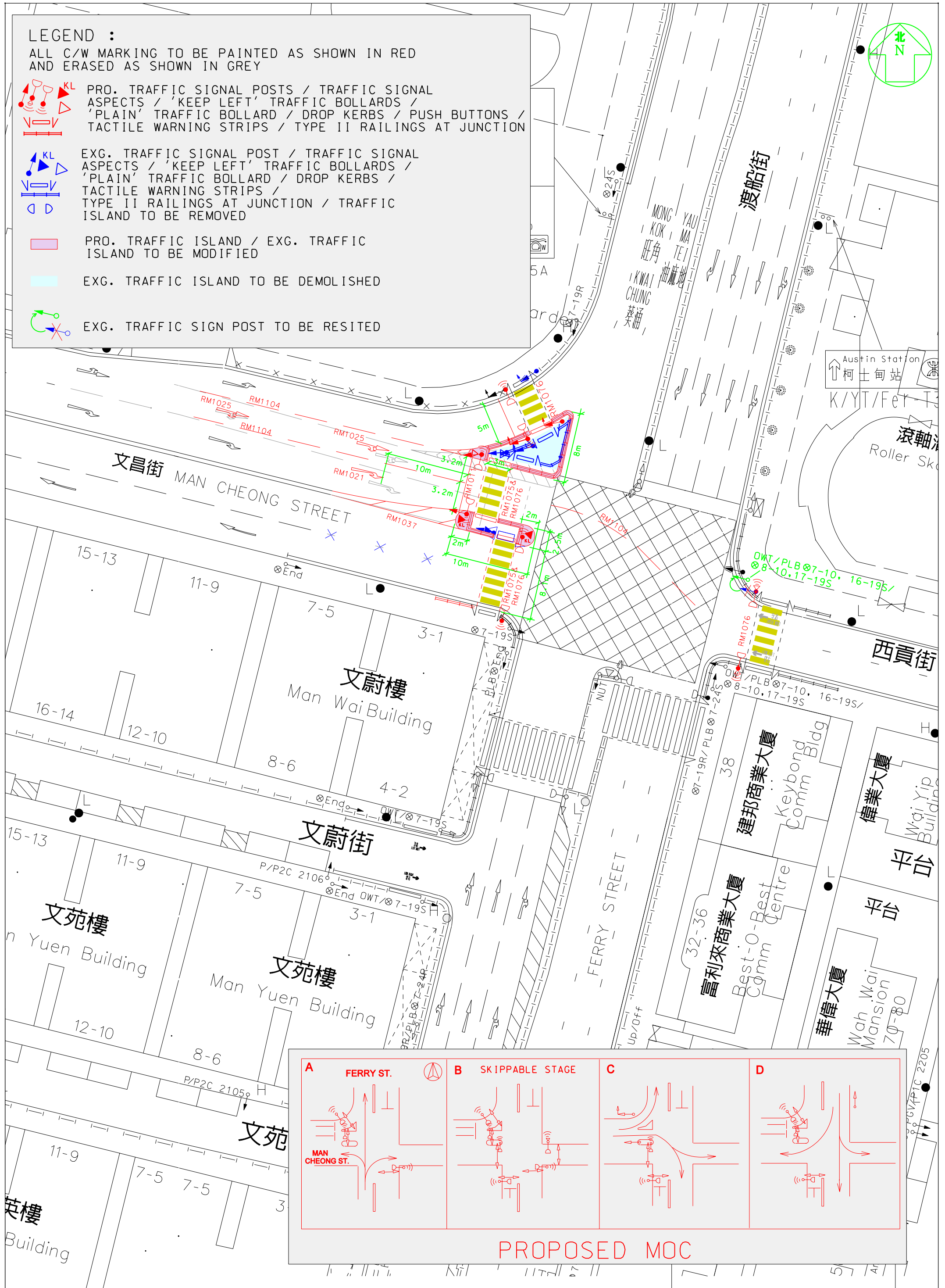
 **PRO. TRAFFIC SIGNAL POSTS / TRAFFIC SIGNAL ASPECTS / 'KEEP LEFT' TRAFFIC BOLLARDS / 'PLAIN' TRAFFIC BOLLARD / DROP KERBS / PUSH BUTTONS / TACTILE WARNING STRIPS / TYPE II RAILINGS AT JUNCTION**

 **EXG. TRAFFIC SIGNAL POST / TRAFFIC SIGNAL ASPECTS / 'KEEP LEFT' TRAFFIC BOLLARDS / 'PLAIN' TRAFFIC BOLLARD / DROP KERBS / TACTILE WARNING STRIPS / TYPE II RAILINGS AT JUNCTION / TRAFFIC ISLAND TO BE REMOVED**

 **PRO. TRAFFIC ISLAND / EXG. TRAFFIC ISLAND TO BE MODIFIED**

 **EXG. TRAFFIC ISLAND TO BE DEMOLISHED**

 **EXG. TRAFFIC SIGN POST TO BE RESITED**



PROPOSAL NO.: K110618.09D

DATE: 7-12-2012

WRF NO.:
WR/HY/TE/KL/12/01577
WR/EM/TE/KL/12/00091

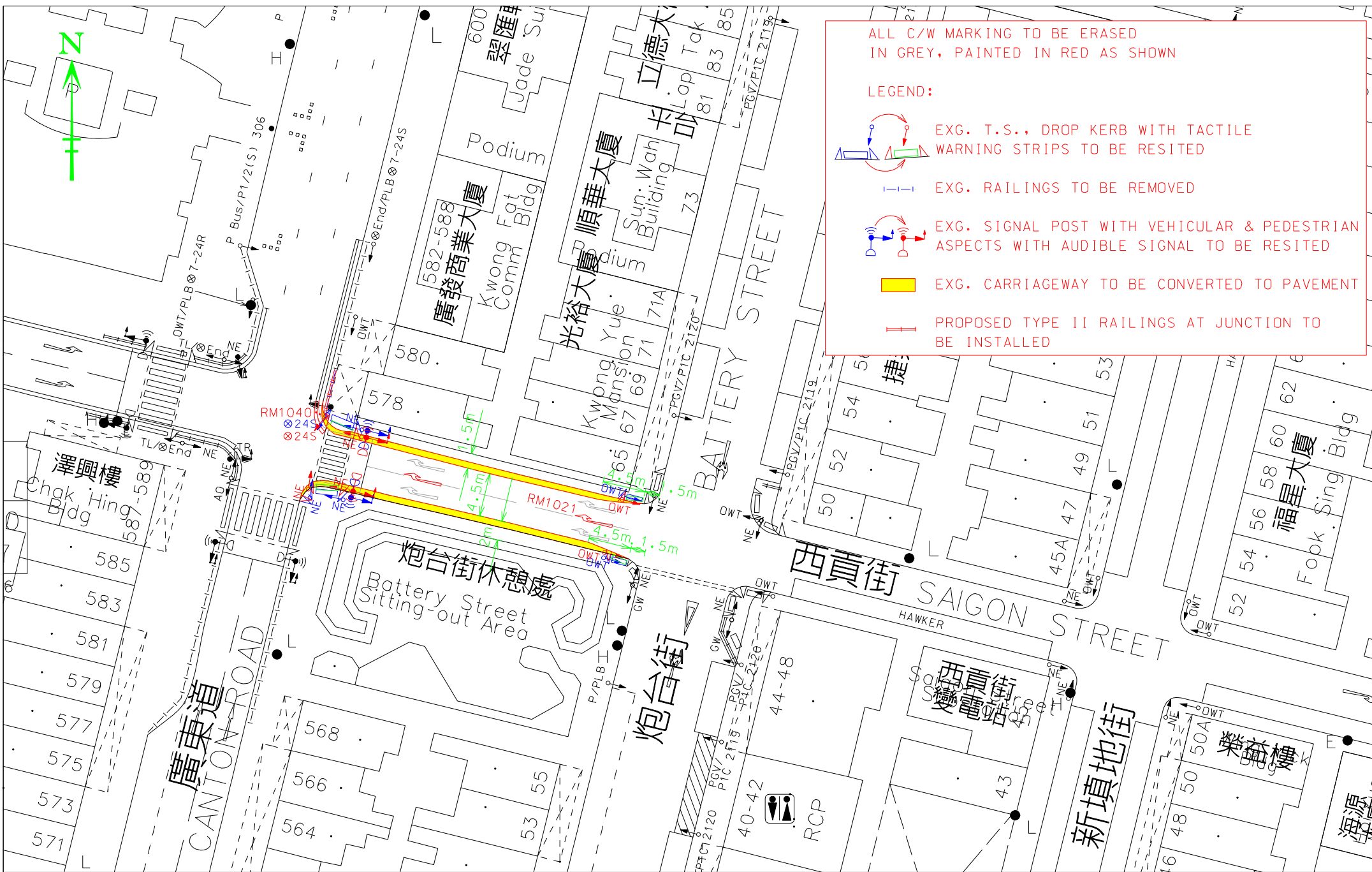


運輸署
TRANSPORT DEPARTMENT

SURVEYSHEET NO.: K11P24B

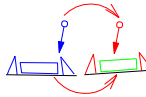




SCALE: 1:400 in A3

TE/K DIVISION



ALL C/W MARKING TO BE ERASED
IN GREY, PAINTED IN RED AS SHOWN

LEGEND:

-  EXG. T.S., DROP KERB WITH TACTILE WARNING STRIPS TO BE RESITED
-  EXG. RAILINGS TO BE REMOVED
-  EXG. SIGNAL POST WITH VEHICULAR & PEDESTRIAN ASPECTS WITH AUDIBLE SIGNAL TO BE RESITED
-  EXG. CARRIAGEWAY TO BE CONVERTED TO PAVEMENT
-  PROPOSED TYPE II RAILINGS AT JUNCTION TO BE INSTALLED

PROPOSAL NO.: K120176.01A
 SURVEYSHEET NO.: K11P24B

DATE: 24-4-2012
 SCALE: 1:500 in A4

WRF NO.:
 WR/HY/TE/KL/12/02970
 WR/EM/TE/KL/12/00150

