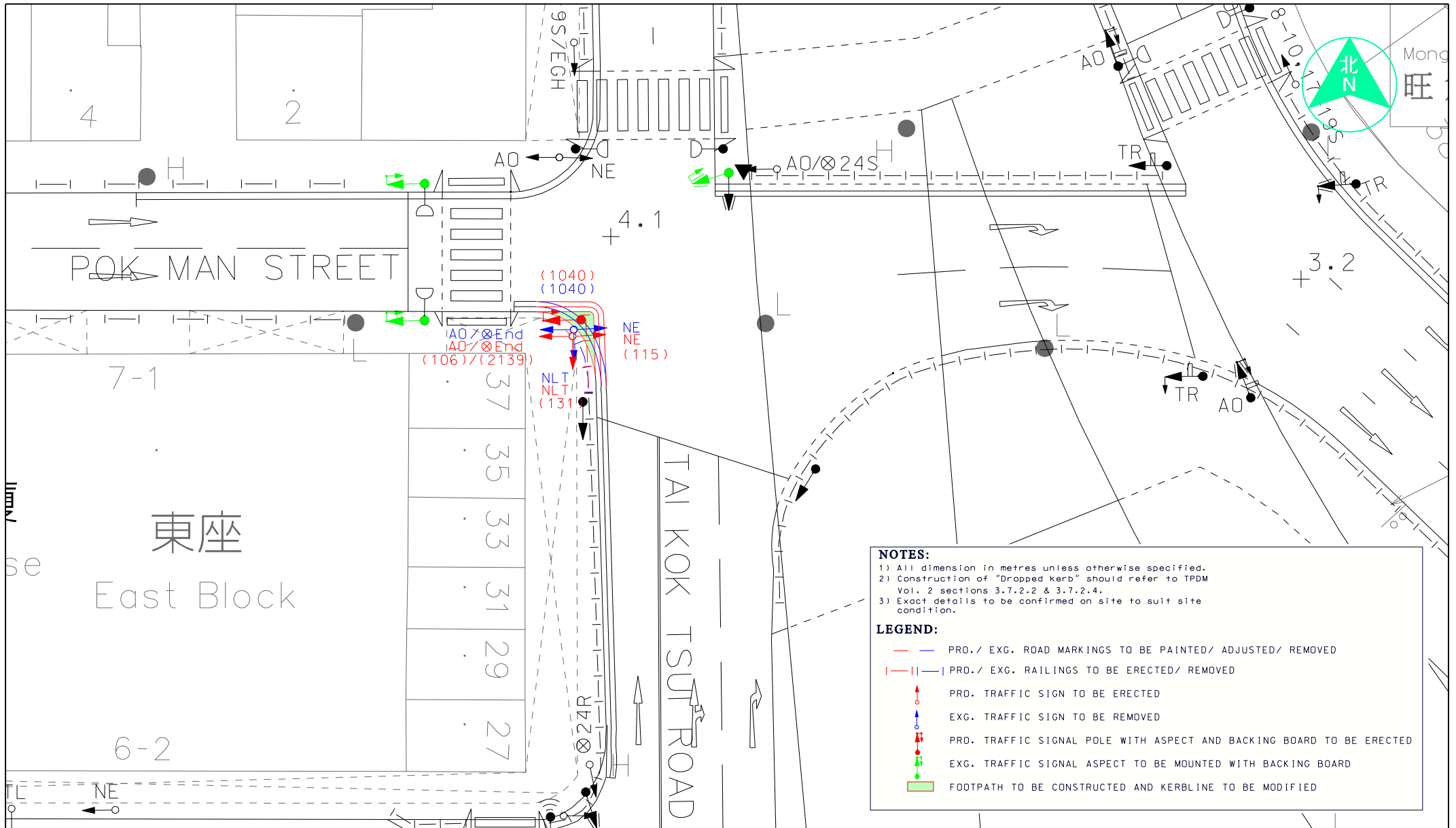



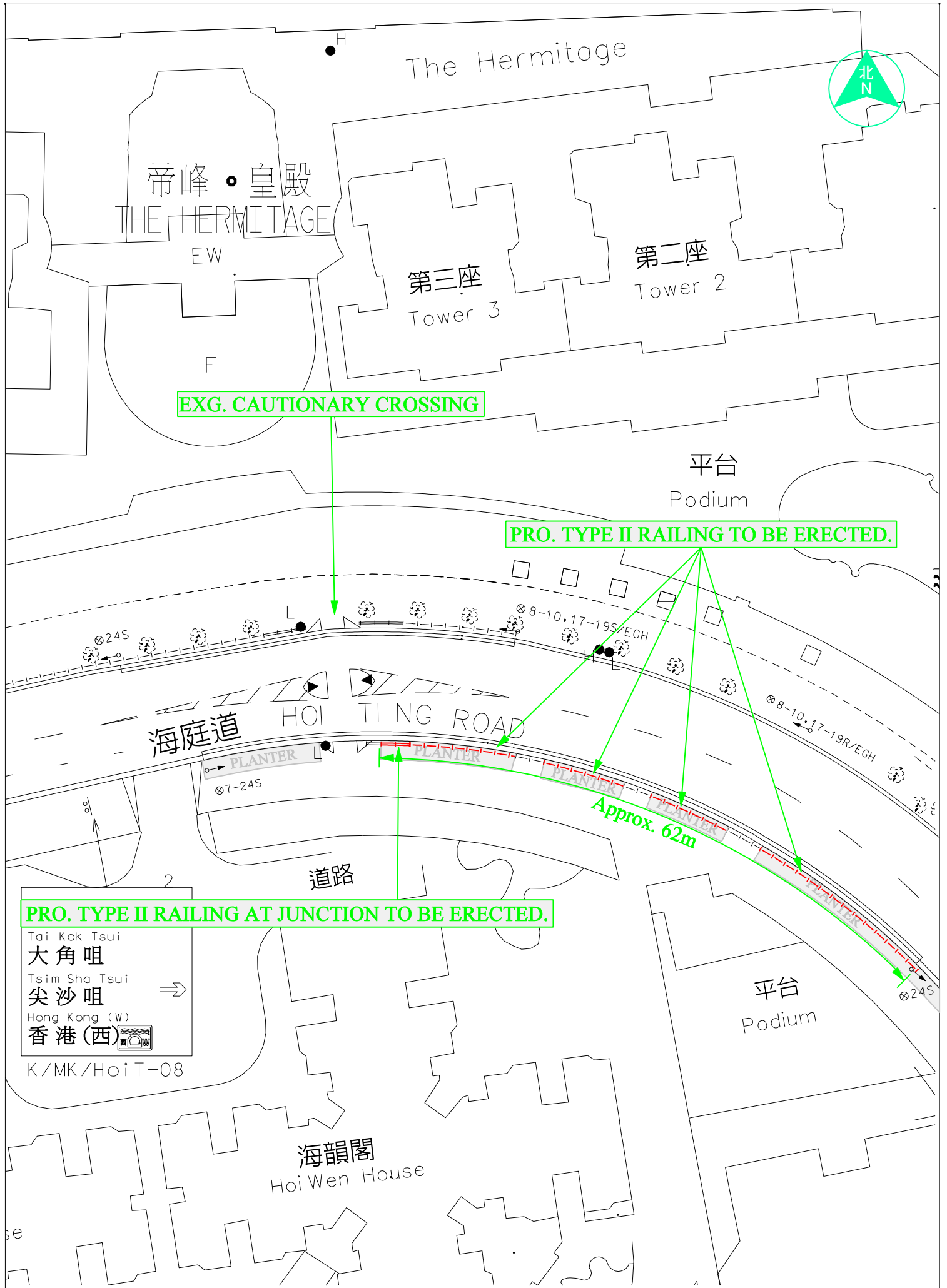
## 油尖旺區議會交通及運輸委員會會議

## 運輸署 / 路政署正在施工中或準備於短期內施工的區域交通改善工程項目及時間表(截至2012年10月底)

項目編號	擬建的交通改善工程項目	地點	預期動工日期	預期完工日期	詳細備註	運輸署工程師 姓名(電話)	路政署工程師 姓名(電話)
KL/12/00201	大角咀道與博文街路口的交通燈位置改善工程 (圖則編號:K111147.01)	大角咀道與博文街路口	2012年8月	2012年10月	工程包括擴闊路口的行人路和改善交通燈的位置。工程在2012年10月中完工。	龔慧嫻 小姐 (2399 2509)	彭達榮先生 (2707 7203)
KL/12/01611	海庭道近海富苑豎立行人路欄杆工程 (圖則編號:K120281.01)	海庭道近海富苑的行人路	2012年9月	2012年11月	工程包括豎立62米的行人路欄杆。工程預計在2012年11月完工。	陳學文先生 (2399 2506)	彭達榮先生 (2707 7203)
KL/12/01265	海庭道近奧海城二期及柏景灣豎立行人路欄杆工程 (圖則編號:K120233.01B)	海庭道近奧海城二期及柏景灣	2012年9月	2012年11月	工程包括豎立113米的行人路欄杆。工程預計在2012年11月完工。	陳學文先生 (2399 2506)	彭達榮先生 (2707 7203)



 <b>運輸署</b> <i>Transport Department</i>	<b>Engineer</b> W.H. KUNG	<b>Drawing Title</b> PROPOSED TRAFFIC SIGNAL POLE WITH ASPECT AND BACKING BOARD AT POK MAN STREET J/W TAI KOK TSUI ROAD	<b>Survey Sheet No.</b> K11P19A
	<b>Checked</b> Y.K. CHAN		<b>Date</b> 02/12/2011
<b>Office</b> TRAFFIC ENGINEERING (KLN.) DIV.	<b>Drawn</b> C.M. CHAN	<b>Scale</b> 1:300 (A4 SIZE)	<b>Drawing No.</b> K111147.01
			<b>WRF No.</b> WR/HY/TE/KL/12/00201



PROPOSAL NO.:	K120281.01	DATE:	24-04-2012	WRF NO.:	
SURVEYSHEET NO.:	K11P19AC	SCALE:	1:500 in A4	WR/HY/TE/KL/12/01611	

**LEGEND**

-  EXG. AMENITY RAILINGS TO BE REMOVED.
-  PRO. TYPE II RAILING TO BE ERRECTED.



帝柏灣會所  
The Park Resort

(下層停車場)  
(Car Park under)

奧海城二期

道路 Road

柏景灣

PARK AVENUE

**EXG. CAUTIONARY CROSSING**

Olympian City Two

odium (Car Park under)  
停車場

PROPOSAL NO.: K120233.01B

DATE: 28-05-2012

WRF NO.:

 運輸署

SURVEYSHEET NO.: K11P19C

SCALE: 1:500 in A4

WR/HY/TE/KL/12/01265

Transport Department

TE/K DIVISION