



油尖旺區議會

YAU TSIM MONG DISTRICT COUNCIL

檔號 : () in HAD YTMD C 13-30/2/1 Pt. **64**
電話 : 2399 2567
傳真 : 2722 7696

油尖旺區議會交通運輸委員會各位委員：

**有關封閉柯士甸道西
近西九文化區戲曲中心行人路事宜**

西九文化區管理局就其戲曲中心的建築規劃事宜致函區議會主席，表示為配合戲曲中心的建築工程，將於 2014 年底 / 2015 年初開始封閉柯士甸道西的行人路，直至 2017 年下半年為止。隨函夾附有關文件，以供參閱。

在徵得區議會主席及交通運輸委員會主席的同意下，現以傳閱形式徵詢各位委員對上述事宜的意見。請填妥夾附的回條，於 **2014 年 12 月 5 日中午 12 時**或之前傳真交回秘書處，以示回覆。請注意，秘書處如在限期前未收到回條，則視議員為沒有意見論。如有查詢，請致電 2200 0166 與西九文化區管理局黃文顯先生聯絡。

油尖旺區議會
交通運輸委員會秘書

何采蓉



連回條及附件 (共 6 頁)

副本送：沒有加入交通運輸委員會的議員

2014 年 11 月 26 日

回 條

致： 油尖旺區議會秘書處
(經辦人：何采蓉女士)
傳真：2722 7696

有關封閉柯士甸道西
近西九文化區戲曲中心行人路事宜

(回覆限期：2014年12月5日中午12時)

本人對上述事宜的意見如下：(請在適當的□加上✓號)

- 本人對封閉柯士甸道西近西九文化區戲曲中心行人路一事，意見如下－

- 沒有意見

簽名： _____

姓名： _____

日期： _____

請在適當方格內填上「✓」號。

檔案編號：PD/240/2

鍾港武議員, JP
油尖旺區議會秘書處
九龍聯運街三十號
旺角政府合署四樓

尊敬的鍾主席：

有關封閉柯士甸道西近西九文化區戲曲中心行人路事宜

我們感謝油尖旺區議會對西九文化區（西九）項目的支持。由於要在年內開展戲曲中心的有關工程要封閉部份柯士甸道西近戲曲中心行人路，按公共道路封閉 370 條例的要求，本局特致函區議會，向閣下及其他議員就諮詢當中的交通安排。

現有部分柯士甸道西的行人路（請參閱附件 A）位於西九文化區發展圖則界線內。當戲曲中心落成啟用後，上述的公眾行人路將會被取消，並為另一條由管理局擁有及管理，位於西九文化區內的行人路所取代，這條新的行人路將連接柯士甸道西，廣東道和戲曲中心，並於建成後開放給市民使用，有關的設計安排，將有助增加柯士甸道西及廣東道的綠化。戲曲中心建成後的行人路佈局展示於附件 B。

在油尖旺區議會 2014 年 2 月 27 日的會議中，管理局提交了一份名為『未來戲曲中心的連接系統』的文件（11/2014）。文件中提到『增設扶手電梯、升降機及樓梯之後，將能加強現時橫過柯士甸道西及廣東道的行人隧道與港鐵柯士甸站車站大堂及未來戲曲中心地庫的連接。這將有助應付戲曲中心開幕後新增加的人流。』由於戲曲中心部分的地庫位於現有的柯士甸道西行人路的位置，這部分的行人路需要封閉以便施工。

管理局於 2013 年 9 月開始戲曲中心建設的地基工程，並計劃將於 2014 年 12 月完成戲曲中心地基工程後啟動主體工程，其中將包括戲曲中心地庫的建設。為了開展工作，柯士甸道西的行人路預計會於 2014 年底/2015 年初關閉直到 2017 年下半年完成戲曲中心建設。在此期間，由柯士甸道行人隧道東行到廣東道將不會受到影響，而西行的行人路線將臨時改道至柯士甸道西北面行人路。我們預期這項改道並不會對公眾造成重大不便，並會與運輸署，路政署及警務處以及高鐵項目協調。請參閱附件 C 的臨時行人交通改道計劃建議。

.... / 第二頁

西九文化區管理局

West Kowloon Cultural District Authority

香港九龍尖沙咀廣東道9號港威大廈第6座29樓

29/F, Tower 6, The Gateway, 9 Canton Road, Tsim Sha Tsui, Kowloon, Hong Kong


電話 Tel: (852) 2200 0000 | 傳真 Fax: (852) 2895 0016 / (852) 2895 1286

第二頁

檔案編號: PD/240/2

我們希望諮詢油尖旺區議會有關柯士甸道西行人路封閉及臨時行人交通改道的確認和意見。如果您有任何疑問或需要進一步的資料，請通過電話 2200 0166 或電子郵件 toby.wong@wkcd.a.hk 與黃文顯先生聯絡。

管理局感謝油尖旺區議會的協助與合作以共同實現西九文化區的發展。



(陳文偉博士)

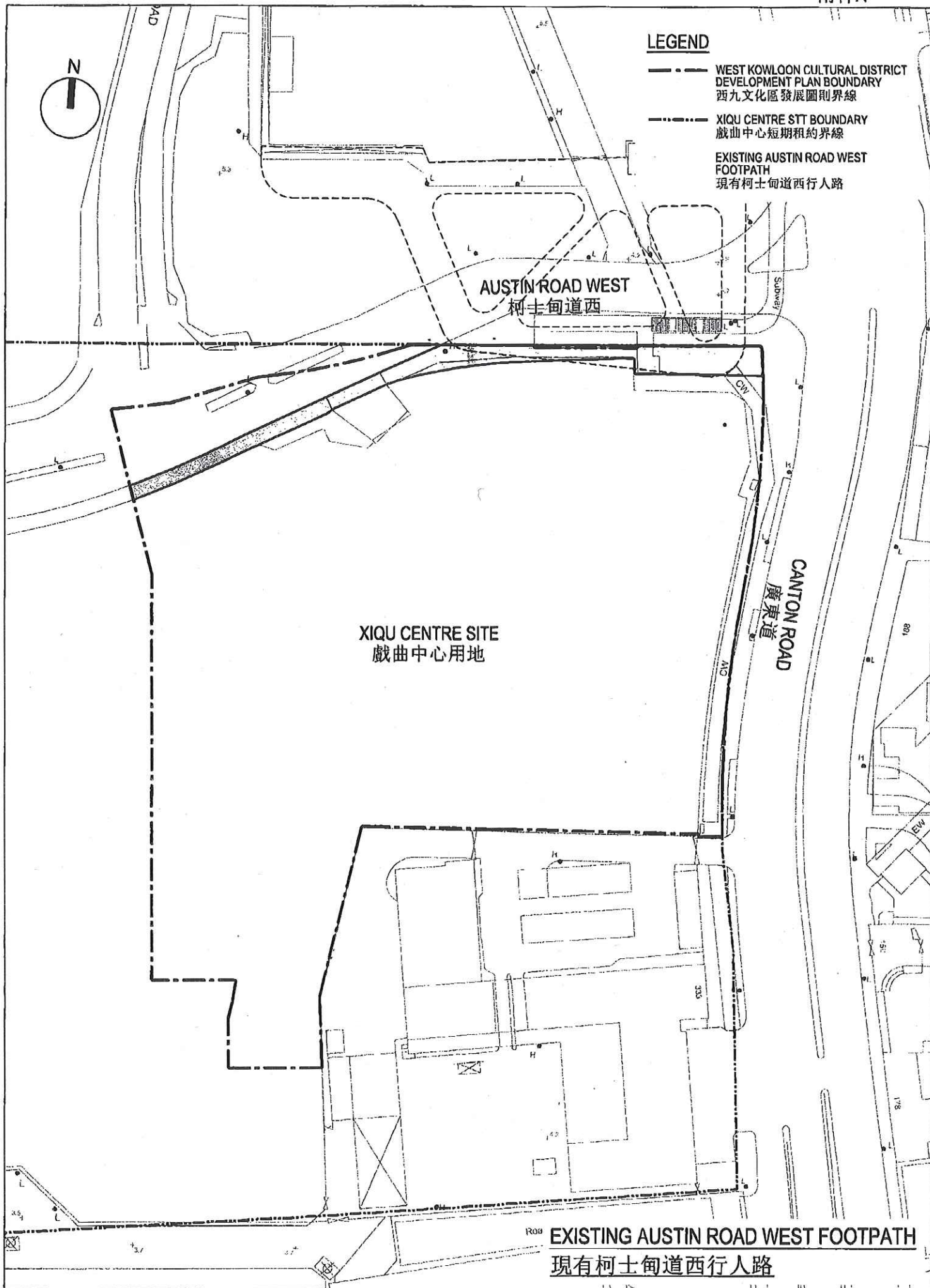
項目推行政總監
西九文化區管理局

2014年11月21日

附件

副本抄送: 李關小娟女士 - 工程策劃總監, 民政事務局

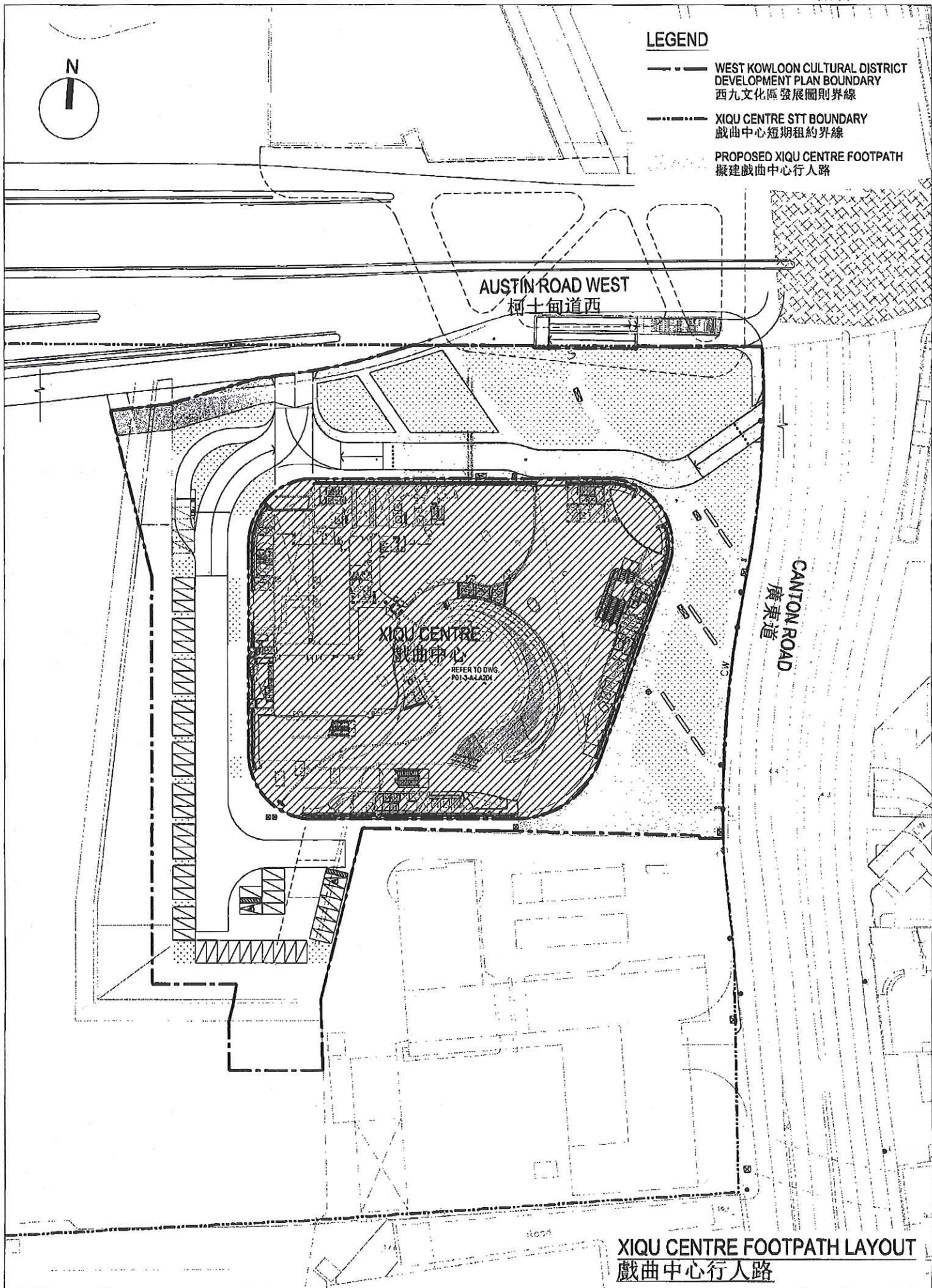
YC/





LEGEND

-  WEST KOWLOON CULTURAL DISTRICT DEVELOPMENT PLAN BOUNDARY
西九文化區發展圖則界線
-  XIQU CENTRE STT BOUNDARY
戲曲中心短期租約界線
-  PROPOSED XIQU CENTRE FOOTPATH
擬建戲曲中心行人路

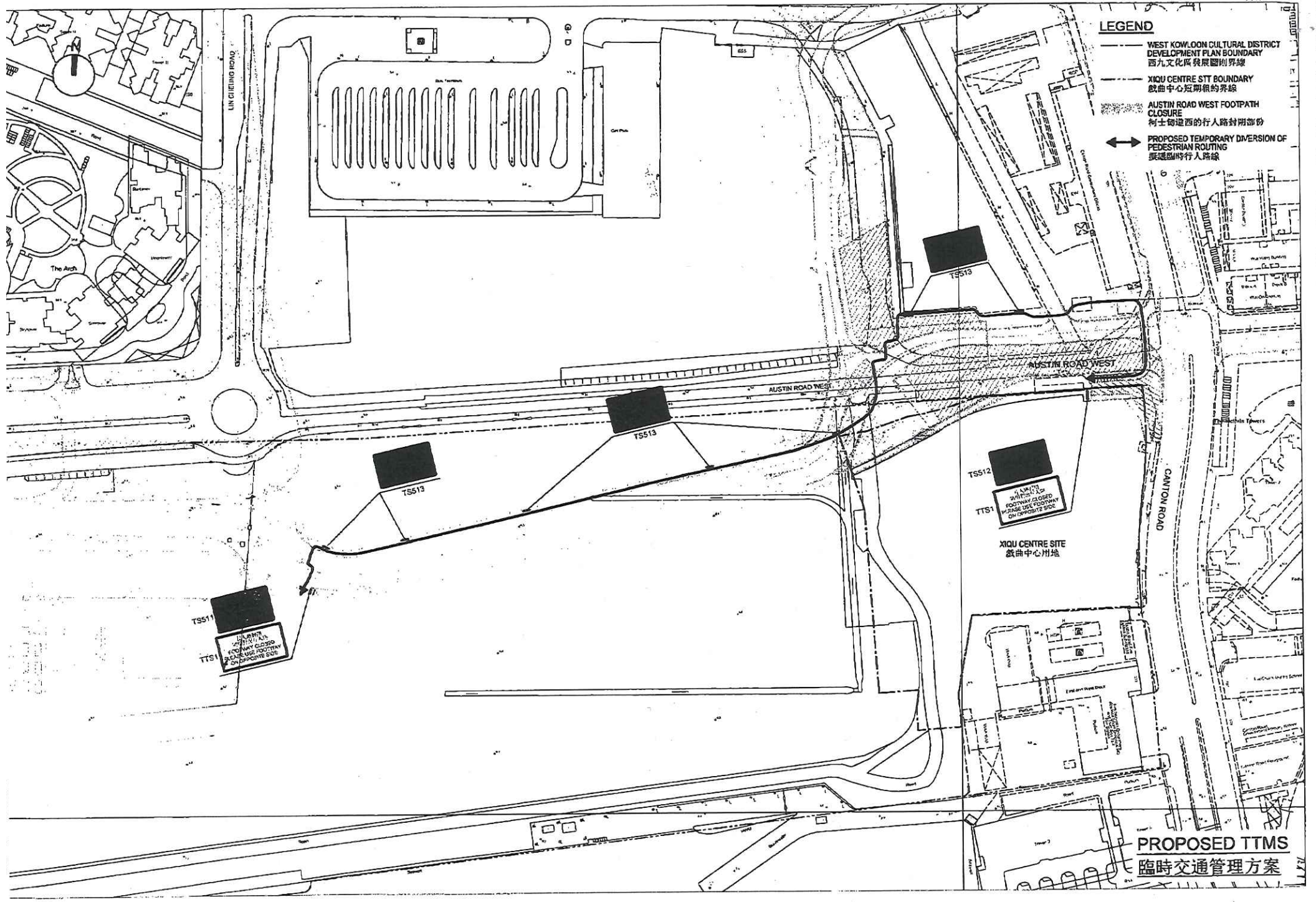


AUSTIN ROAD WEST
柯士甸道西

CANTON ROAD
廣東道

XIQU CENTRE
戲曲中心
REFER TO DWG.
PO1-3-44-204

XIQU CENTRE FOOTPATH LAYOUT
戲曲中心行人路



LEGEND

- WEST KOWLOON CULTURAL DISTRICT DEVELOPMENT PLAN BOUNDARY
西九文化區發展圖則界線
- - - XIQU CENTRE SIT BOUNDARY
戲曲中心短期租約界線
- AUSTIN ROAD WEST FOOTPATH CLOSURE
利士甸道西的行人路封閉部份
- ↔ PROPOSED TEMPORARY DIVERSION OF PEDESTRIAN ROUTING
擬議臨時行人路線

PROPOSED TTMS
臨時交通管理方案