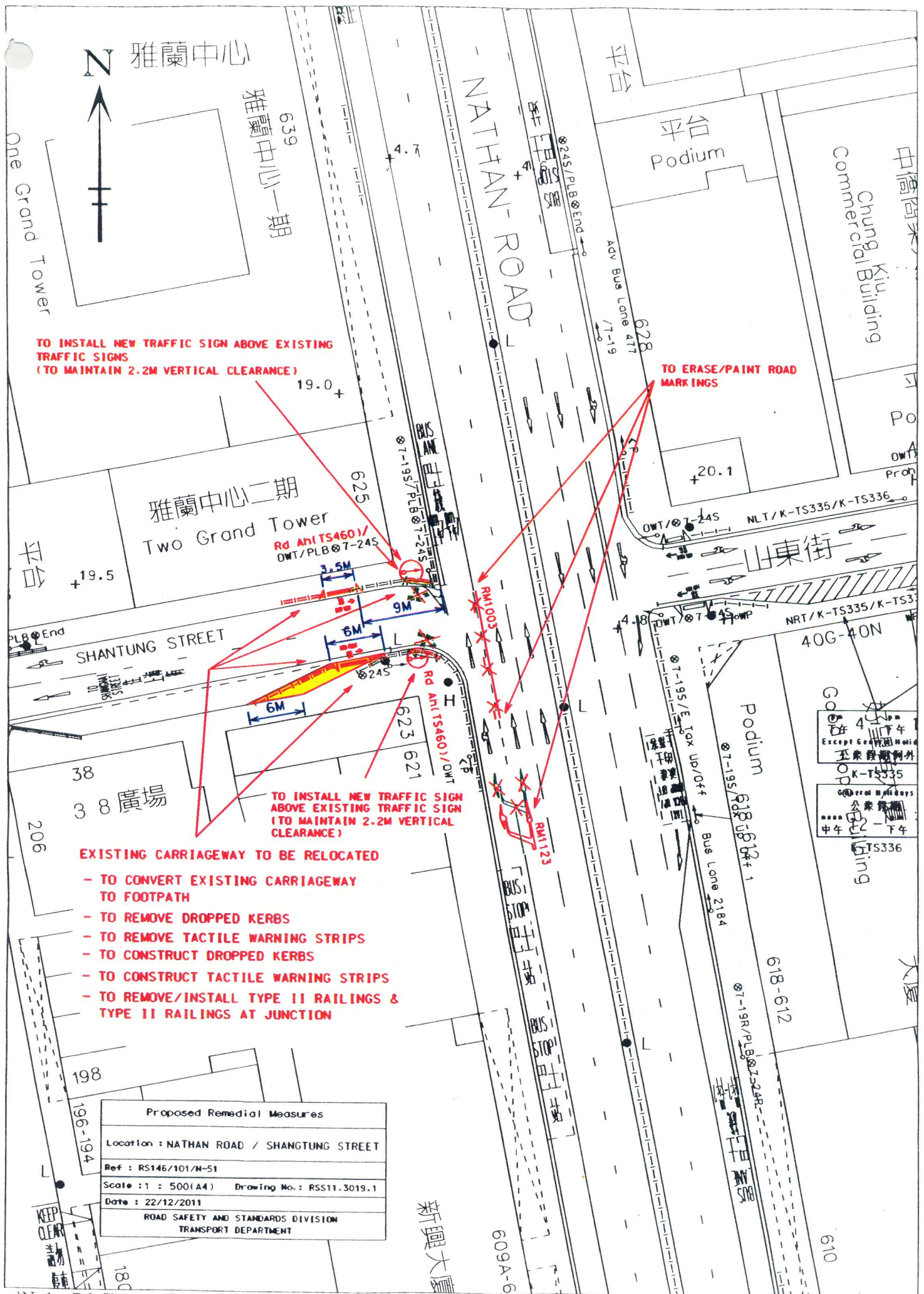
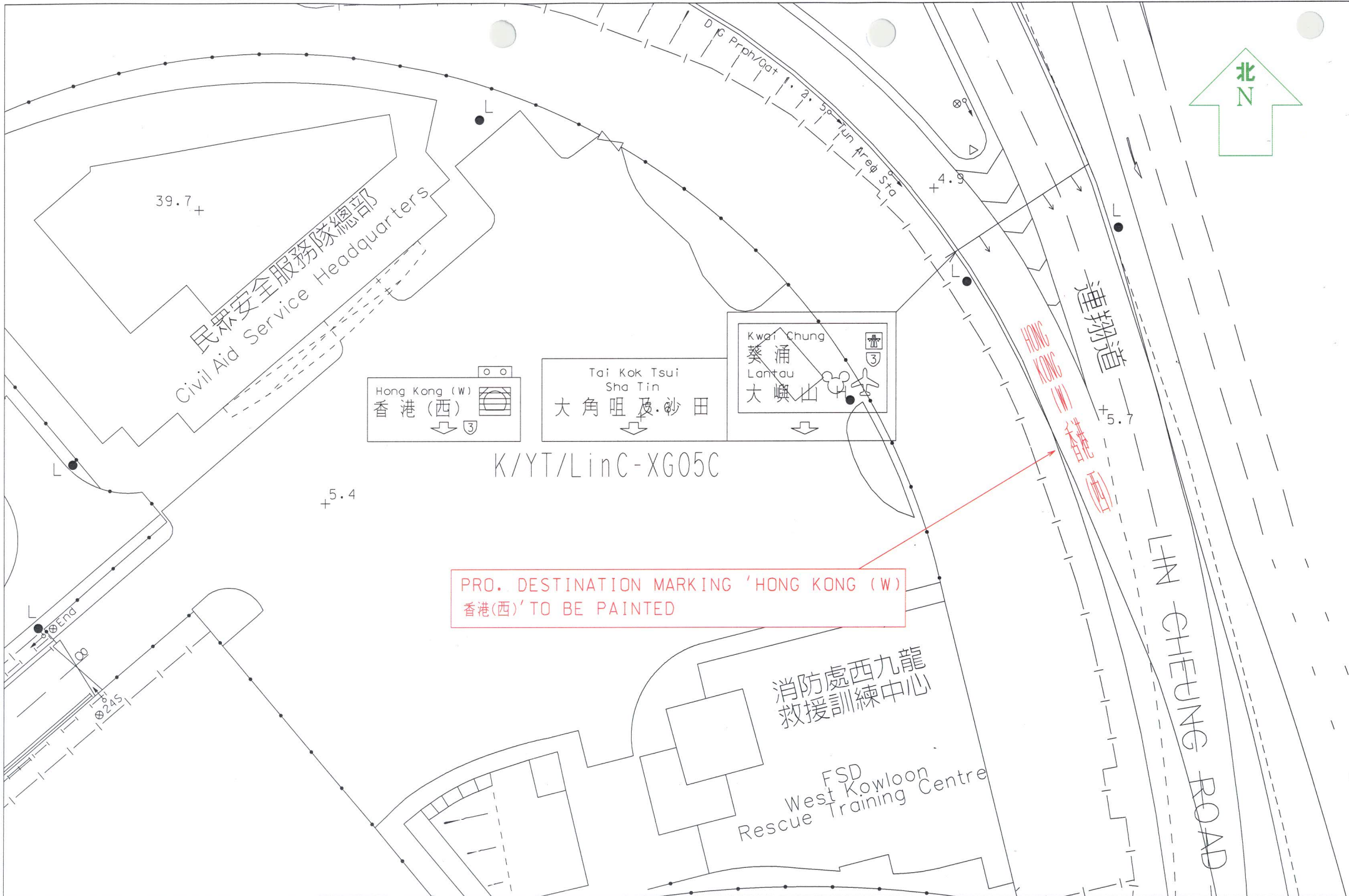


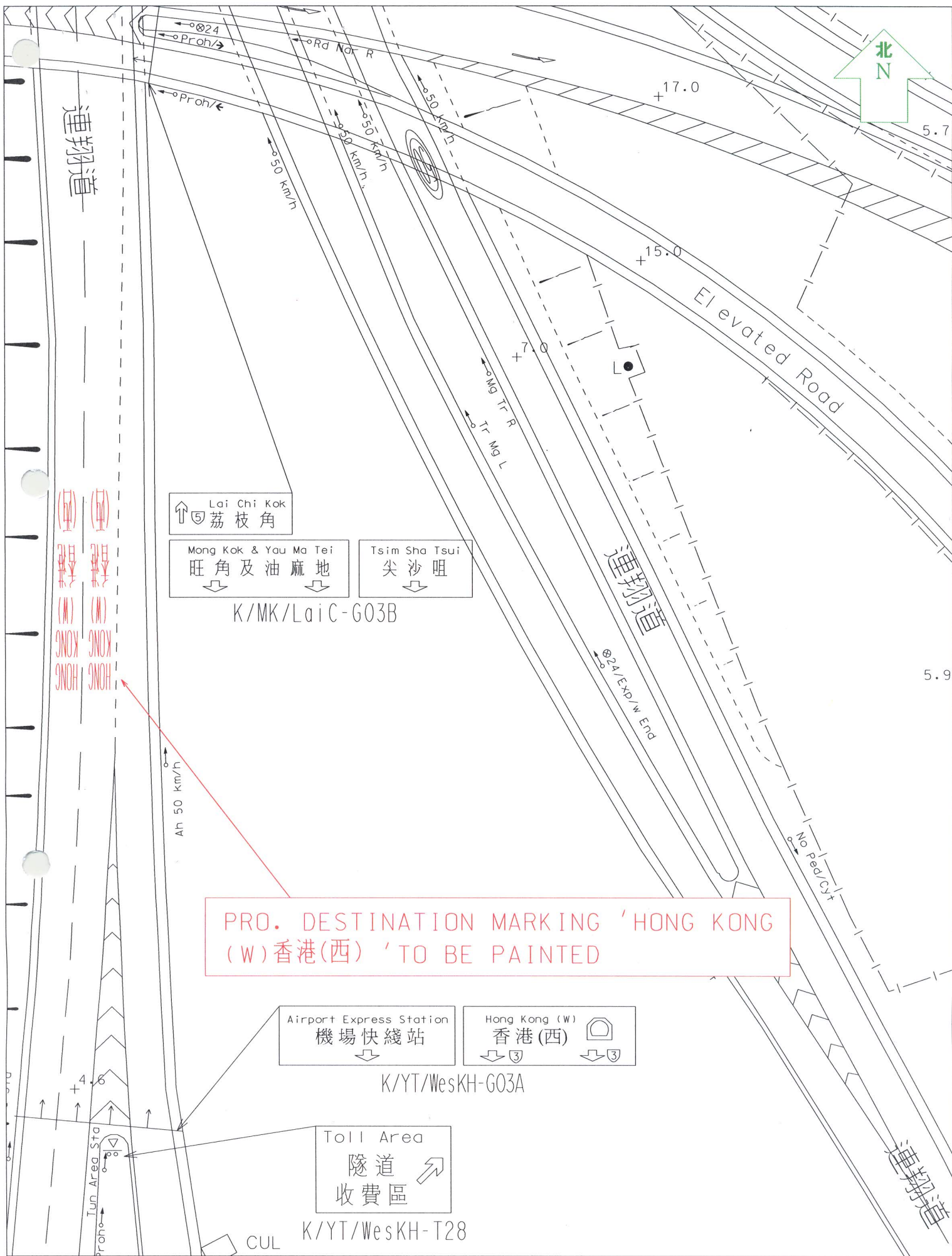
油尖旺區議會交通及運輸委員會會議

運輸署 / 路政署正在施工中或準備於短期內施工的區域交通改善工程項目及時間表(截至 2015年 6月)


項目編號	擬建的交通改善工程項目	地點	預期動工日期	預期完工日期	詳細備註	運輸署工程師 姓名(電話)	路政署工程師 姓名(電話)
XX/12/02777	擬在彌敦道及山東街交界路口過路處改善行人路設施 (圖則編號:RSS11.3019.1)	彌敦道及山東街道交界路口	2015年4月	2015年5月	將彌敦道及山東街交界路口現有行人過路處往西搬遷約5米，並加寬行人過路位及改善相關設施，工程已於2015年5月下旬完成。	葉祖蔭先生 (2394 2530)	方偉鵬先生 (2707 7203)
KL/15/00529	擬在連翔道路面髹上 "香港(西)"路面標記。 (圖則編號: K150128.01A & 02A)	連翔道	2015年5月	2015年6月	工程已於2015年6月中完工。	馮敏琪女士 (2399 2506)	葉志健先生 (2707 7383)
N/A	擬在窩打老道西行於新填地街及上海街之間行人路擴闊 (圖則編號:K110964.01A)	新填地街及上海街之間	2015年6月	2015年7月	工程於2015年6月上旬動工，並預計於7月中完工。	N/A	方偉鵬先生 (2707 7203)
KL/15/00860	擬在志和街與佐敦道過路口漆上 "望左"及"望右" 路面標記。 (圖則編號: K150181.01)	志和街與佐敦道路口	2015年7月	2015年8月	工程預計於2015年7月中動工。	楊永健先生 (2399 2711)	葉志健先生 (2707 7383)
KL/14/02145	擬在福全街、欖樹街及菩提街交界路口改善行人路設施及加設交通燈號設施 (圖則編號:K140037.01A)	福全街、欖樹街及菩提街交界	2015年7月	2015年8月	配合市區重建局在福全街、欖樹街及菩提街交界改善行人路設施, 工程包括加設行人過路訊號燈設施、髹上新路面標記等。工程將於2015年7月初動工，預計工程於2015年8月尾完成。	謝志威先生 (2399 2509)	方偉鵬先生 (2707 7203)
KL/14/00831	擬在欣翔道及友翔道交界加設行人過路處及改善行車路設施 (圖則編號:K130508.01B)	欣翔道及友翔道交界	2015年5月	2015年11月	增設交通燈號,將現有道路中央分隔石壘改為行車道。遷移樹木工程已於5月上旬展開。	馮敏琪女士 (2399 2506)	方偉鵬先生 (2707 7203)

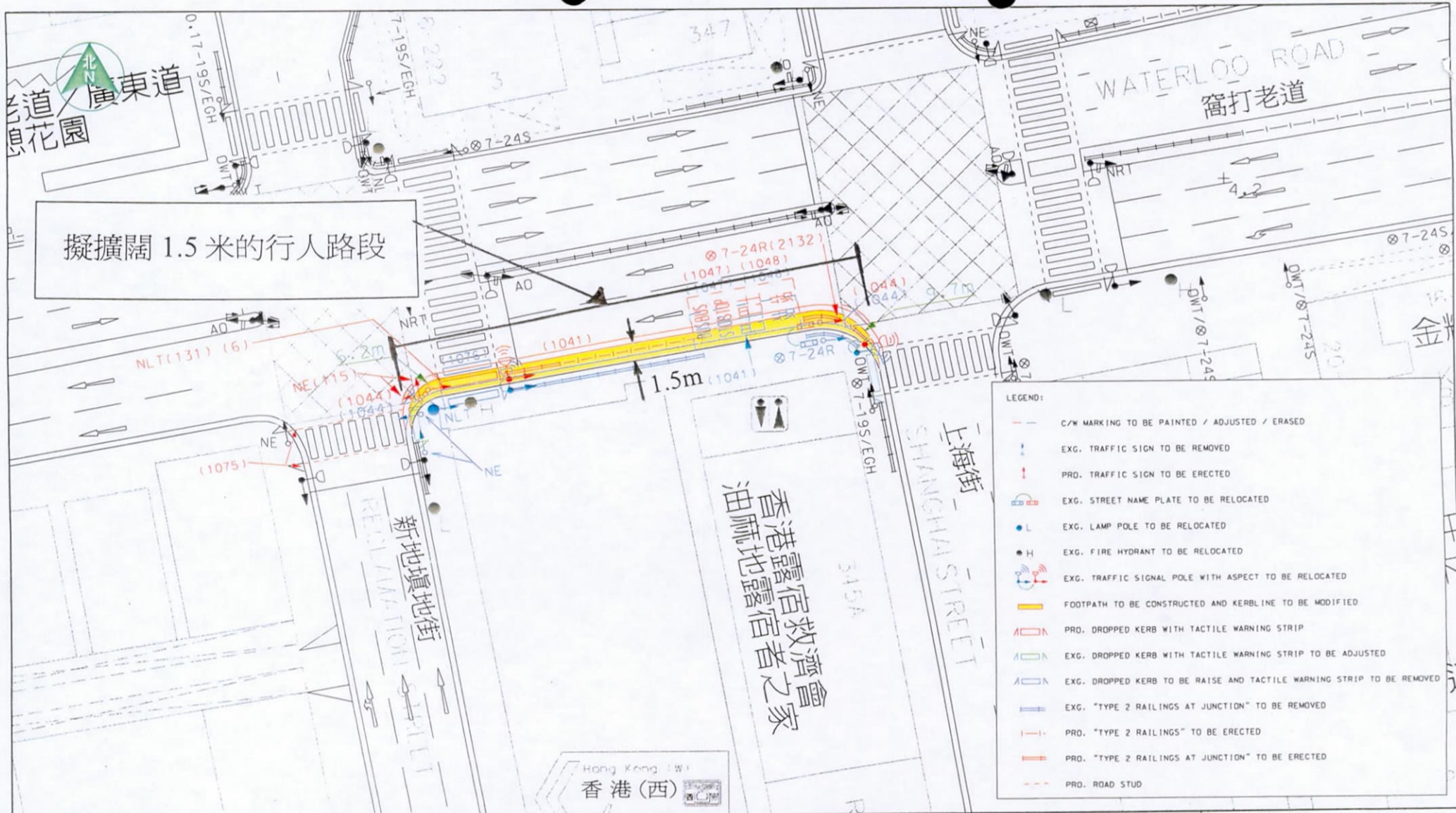






PRO. DESTINATION MARKING 'HONG KONG (W) 香港(西)' TO BE PAINTED

Location : LIN CHEUNG ROAD		Survey Sheet No. K150128.02A	Scale 1 : 500 (A4)
 運輸署 Transport Department	TRAFFIC ENGINEERING (KLN.) DIV.	WRF NO. WR/HY/TE/KL/ 15/00529	Drawing No. K11P19C24A
			Date 10-03-2015



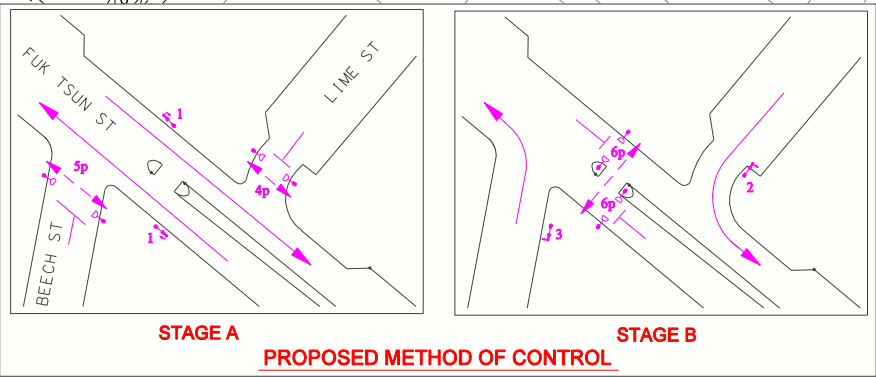
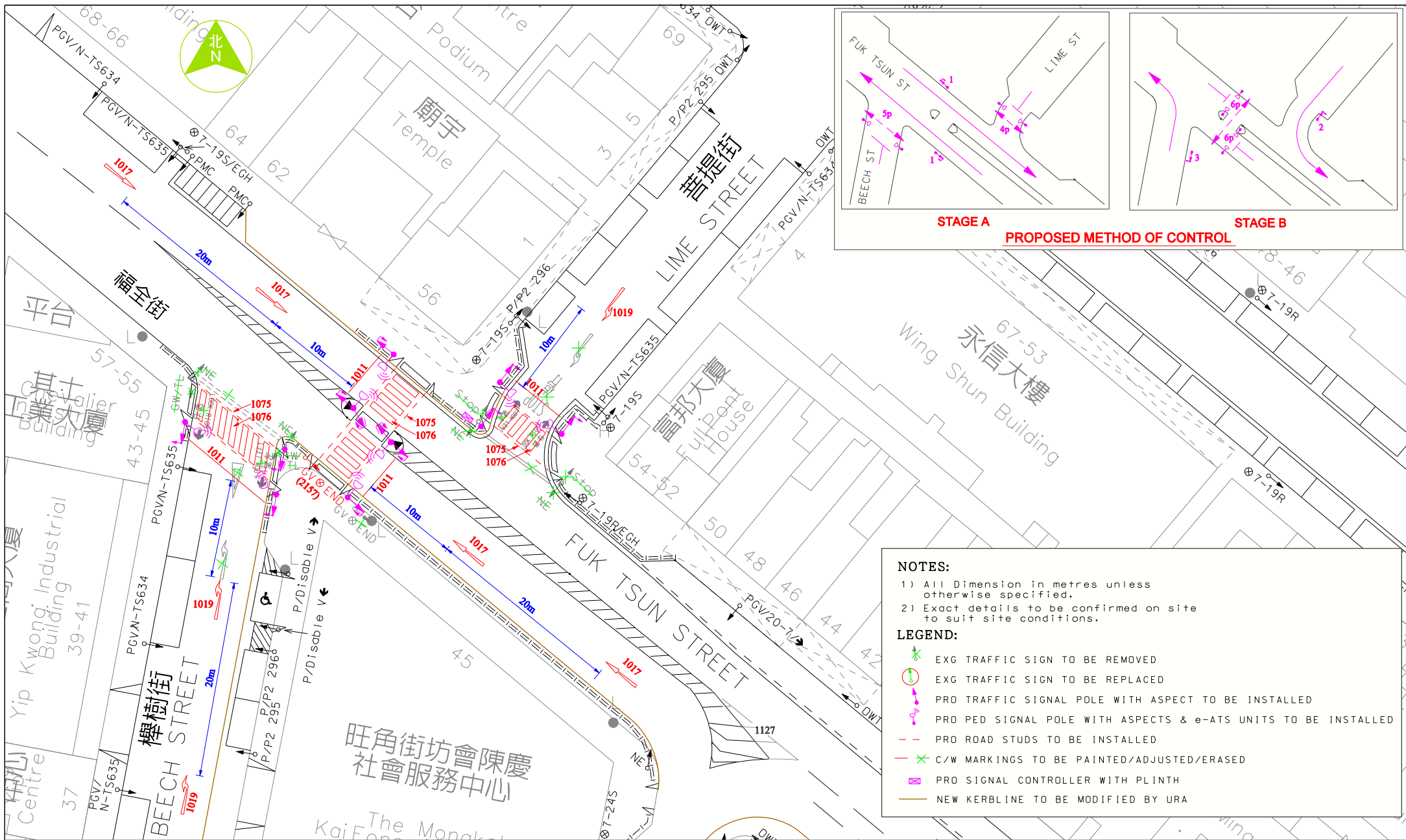
Engineer
W.K. YEUNG
 Checked
C.Y. CHAN

Drawing Title
 FOOTPATH WIDENING OF WATERLOO ROAD WEST BOUND BETWEEN
 RECLAMATION STREET AND SHANGHAI STREET


Survey Sheet No. H11P19D
 Date 17/11/2011
 Drawing No. K110964.01A
 Circulation Date
 WRF No.

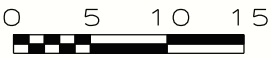
Office
 TRAFFIC ENGINEERING (KLN.) DIV.

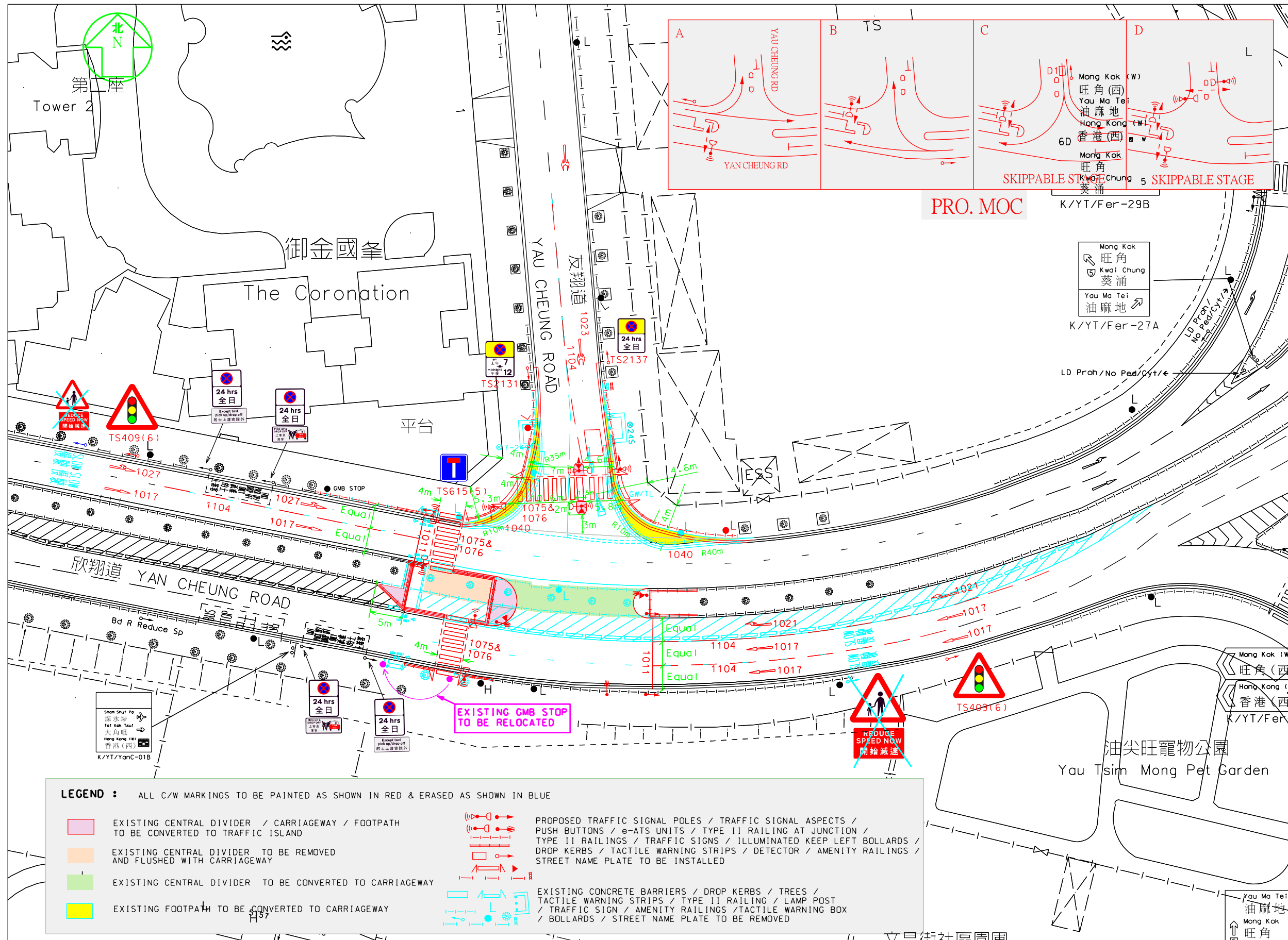
Drawn
C.M. CHAN



- NOTES:**
- 1) All Dimension in metres unless otherwise specified.
 - 2) Exact details to be confirmed on site to suit site conditions.
- LEGEND:**
- EXG TRAFFIC SIGN TO BE REMOVED
 - EXG TRAFFIC SIGN TO BE REPLACED
 - PRD TRAFFIC SIGNAL POLE WITH ASPECT TO BE INSTALLED
 - PRD PED SIGNAL POLE WITH ASPECTS & e-ATS UNITS TO BE INSTALLED
 - PRD ROAD STUDS TO BE INSTALLED
 - C/W MARKINGS TO BE PAINTED/ADJUSTED/ERASED
 - PRD SIGNAL CONTROLLER WITH PLINTH
 - NEW KERBLINE TO BE MODIFIED BY URA

 運輸署 <i>Transport Department</i>	Engineer C.W. TSE	Drawing Title PROPOSED SIGNALIZED JUNCTION AT J/O FUK TSUN STREET / LIME STREET / BEECH STREET	Survey Sheet No. K11P19A
	Checked F.Y CHAU YAU		Date 28 OCT 2014
Office TRAFFIC ENGINEERING (KLN.) DIV.	Drawn Y.K. CHAN	Scale 1:500 (A4 SIZE)	Drawing No. K140037.01A





PROPOSAL NO.: K130508.01C
 SURVEYSHEET NO.: K11P24A&B

DATE: 22-06-2015
 SCALE: 1:600 in A3

WRF NO.:
 WR/EM/TE/KL/14/00044
 WR/HY/TE/KL/14/00831

 **運輸署**
 Transport Department
 TE/K DIVISION