

油尖旺區議會

有關油尖旺區修改街道公告說明諮詢文件

目的

徵詢油尖旺區議會對以下街道命名建議的意見：

博物館道 (Museum Drive)

背景

隨著西九龍文化區的發展，一段連接柯士甸道西及擬建中的香港故宮文化博物館的道路將於 2019 年初完成，地政總署九龍測量處現建議將該擬建中的道路命名為**博物館道 (Museum Drive)**，該道路以其與柯士甸道西的交界處為起點，及至其盡頭處終結。有關建議詳情，請參閱附圖(編號：KRM122_DRAFT3)。

九龍測量處已就博物館道命名建議向有關部門及西九文化區管理局作出諮詢，油尖旺民政事務處亦在一月進行有關的地區諮詢及收到意見。在諮詢期間，九龍測量處曾收到西九文化區管理局的不同意見，經過審慎考慮，九龍測量處維持原有的街道命名，並決定進行相關的徵詢油尖旺區議會程序。

跟進事項

若命名建議獲得油尖旺區議會接納，地政總署會根據《公眾衛生及市政條例》(第 132 章) 第 111C 條的規定，在憲報刊登公告，對該街道命名作出宣佈。

詢問

如有任何查詢，可致電 2781 4387 與九龍測量處首席測量主任(土地)溫祖健先生或函寄九龍上海街 250 號油麻地停車場大廈 10 樓九龍測量處提出。

圖則

現附上有關圖則第 KRM122_DRAFT3 號，以供參考。

地政總署九龍測量處
2019 年 2 月 26 日

油尖旺區議會

有關油尖旺區修改街道公告說明諮詢文件(修訂)

目的

徵詢油尖旺區議會對以下街道命名建議的意見：

博物館道 (Museum Drive)

背景

隨著西九龍文化區的發展，一段連接柯士甸道西及擬建中的香港故宮文化博物館的道路將於 2019 年初完成，地政總署九龍測量處現建議將該擬建中的道路命名為**博物館道 (Museum Drive)**，該道路以其盡頭處為起點，及至其與柯士甸道西的交界處終結。有關建議詳情，請參閱附圖(編號：KRM122_DRAFT3)。

九龍測量處已就博物館道命名建議向有關部門及西九文化區管理局作出諮詢，油尖旺民政事務處亦在一月進行有關的地區諮詢及收到意見。在諮詢期間，九龍測量處曾收到西九文化區管理局的不同意見，經過審慎考慮，九龍測量處維持原有的街道命名，並決定進行相關的徵詢油尖旺區議會程序。

跟進事項

若命名建議獲得油尖旺區議會接納，地政總署會根據《公眾衛生及市政條例》(第 132 章) 第 111C 條的規定，在憲報刊登公告，對該街道命名作出宣佈。

詢問

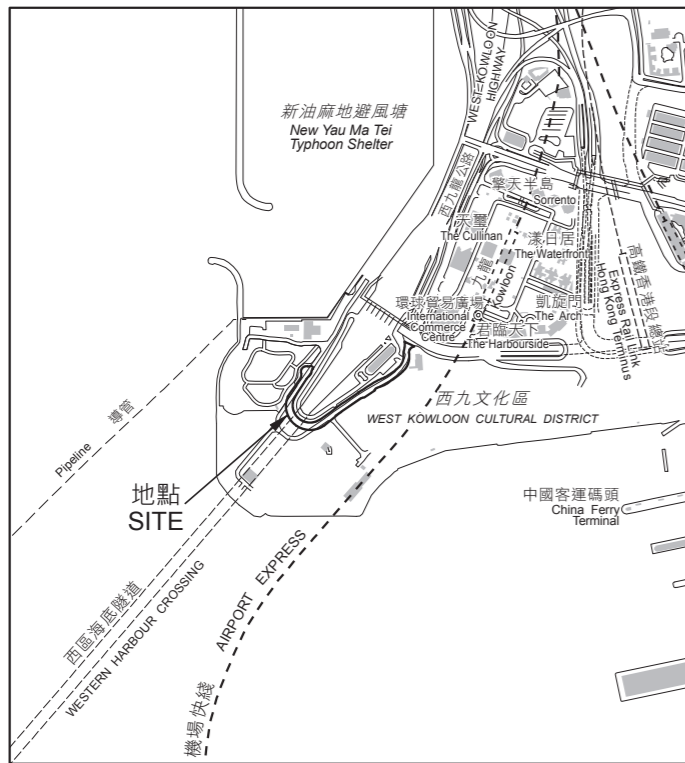
如有任何查詢，可致電 2781 4387 與九龍測量處首席測量主任(土地)溫祖健先生或函寄九龍上海街 250 號油麻地停車場大廈 10 樓九龍測量處提出。

圖則

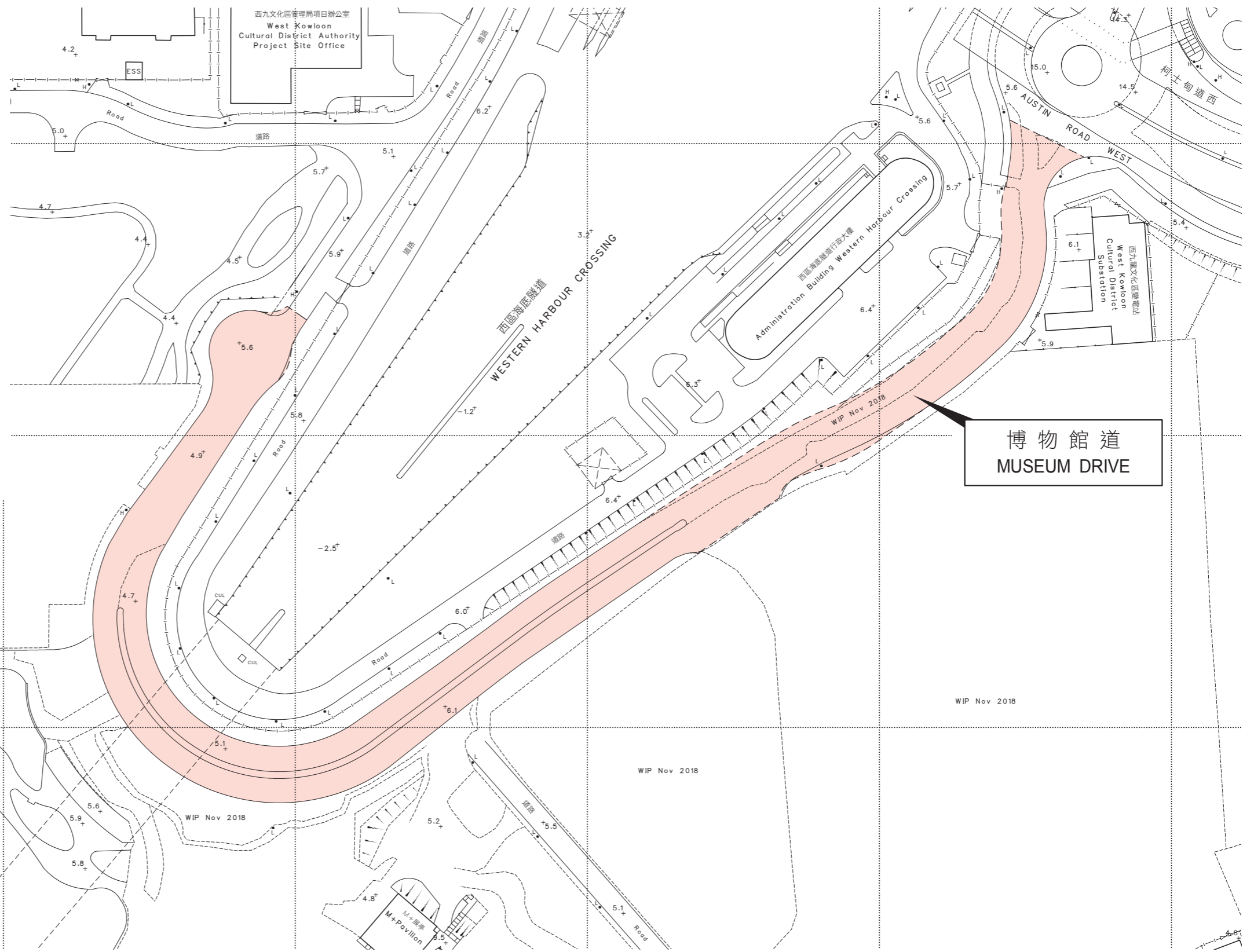
現附上有關圖則第 KRM122_DRAFT3 號，以供參考。

地政總署九龍測量處
2019 年 3 月 6 日

位置 LOCATION

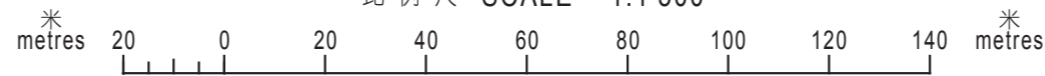


比例 SCALE 1:20 000



博物館道
MUSEUM DRIVE

比例尺 SCALE 1:1 500



只作識別用 FOR IDENTIFICATION PURPOSES ONLY


 地政總署 九龍測量處
 District Survey Office, Kowloon
 Lands Department

© 香港特別行政區政府 版權所有 Copyright reserved - Hong Kong SAR Government

街道命名 — 九龍
STREET NAMING - KOWLOON

檔案編號 File No. DSO/K W658/82
 測量圖編號 Survey Sheet No. 11-NW-23D, 11-SW-3B
 發展藍圖編號 Layout Plan No. ---
 參考圖編號 Reference Plan No. KZ827 (CEDD)
 圖則編號 PLAN No. KRM122_DRAFT3

日期 Date: 14/12/2018